

МИНИСТЕРСТВО ОБРАЗОВАНИЯ И НАУКИ
ДОНЕЦКОЙ НАРОДНОЙ РЕСПУБЛИКИ

ГОУ ДПО «ДОНЕЦКИЙ РЕСПУБЛИКАНСКИЙ ИНСТИТУТ
ДОПОЛНИТЕЛЬНОГО ПЕДАГОГИЧЕСКОГО ОБРАЗОВАНИЯ»

ИСТОРИЧЕСКОЕ КРАЕВЕДЕНИЕ

**ДОНЕЦКИЙ КРАЙ
В ЭПОХУ СРЕДНЕВЕКОВЬЯ**

7 класс

Донецк
2017

*Рекомендовано
Министерством образования и науки
Донецкой Народной Республики
(приказ № 823 от 11.08.2017г.)*

Составители:

Авторский коллектив учителей истории и обществознания Донецкой Народной Республики

Научно-методическая редакция:

Полякова Л. П., министр образования и науки Донецкой Народной Республики, доктор наук по государственному управлению, профессор, член-корреспондент Российской академии естествознания
Чернышев А. И., ректор ГОУ ДПО «Донецкий РИДПО», кандидат педагогических наук, доцент, академик Международной академии наук педагогического образования

Консультанты:

Михайлова И. А., начальник отдела общего среднего образования Министерства образования и науки Донецкой Народной Республики
Зарицкая В. Г., проректор по научно-педагогической работе ГОУ ДПО «Донецкий РИДПО», кандидат филологических наук, доцент
Морозов П. Л., заведующий отделом общественных дисциплин ГОУ ДПО «Донецкий РИДПО»

Рецензенты:

Кожмяка О.Л., учитель истории Донецкого лицея № 12, учитель-методист
Пестрецов В. В., учитель истории Харцызского учебно-воспитательного комплекса «Интеллект» № 25 г. Харцызска, учитель-методист

И 91 Историческое краеведение: Донецкий край в эпоху средневековья. 7 класс / Сост. Авраменко Н. Л., Авраменко А. В., Яковенко О. В., Соляниченко Г. Н., Хаталах О. В., Якименко О. Р., Леонов Л. В. / Под общ. ред. Л. П. Поляковой, А. И. Чернышева. – Донецк: Истоки, 2017. – 106 с.

Данное учебное пособие предназначено для изучения важнейшего этапа истории Донецкого края в период от эпохи Великого переселения народов до создания Крымского ханства.

Материалы предлагаемого пособия являются дополнительным компонентом к изучению курса «История Отечества (IV–XV вв.)» в 7 классе общеобразовательных организаций и должны рассматриваться в комплексе с учебником (Арсентьев, Н. М. История России. 6 класс. Учеб. для общеобразоват. организаций. В 2 ч. Ч. 1 и 2 / Н. М. Арсентьев, А. А. Данилов, И. В. Курукин, А. Я. Токарева; под ред. А. В. Торкунова. – М.: Просвещение, 2016).

Для обучающихся и учителей общеобразовательных организаций.

СОДЕРЖАНИЕ

ПРЕДИСЛОВИЕ	4
§ 1-2. НАШ КРАЙ В ЭПОХУ ВЕЛИКОГО ПЕРЕСЕЛЕНИЯ НАРОДОВ	6
§ 3-4. ДОНЕЦКИЙ РЕГИОН В СОСТАВЕ СТЕПНЫХ ГОСУДАРСТВЕННЫХ ОБРАЗОВАНИЙ (ВЕЛИКАЯ ХАЗАРИЯ, БУЛГАРИЯ)	24
§ 5. ДОНЕЦКИЙ КРАЙ В ЭПОХУ ПОЗДНИХ КОЧЕВНИКОВ	36
§ 6. ПОЛОВЦЫ В СТЕПЯХ ДОНБАССА	49
§ 7. ЗЕМЛИ ДОНЕЦКОГО РЕГИОНА В СОСТАВЕ ЗОЛОТОЙ ОРДЫ	65
§ 8-9. ОТ КАФЫ ДО СЕВЕРСКОГО ДОНЦА	86
ПРИЛОЖЕНИЯ	
Исторический словарь	100
Хронологическая таблица	102
СВЕДЕНИЯ О ЧЛЕНАХ АВТОРСКОГО КОЛЛЕКТИВА	105

ПРЕДИСЛОВИЕ



Уважаемые семиклассники!

Вы открываете учебное пособие, которое поможет вам изучить историю нашей Родины – Донецкой Народной Республики. Сегодня Донецкая Народная Республика – молодое государство, которое завоевывает свое место на международной арене и ведет борьбу за суверенное право народа на самоопределение. Вы – молодые граждане Республики – будете чаще задумываться над судьбами своей страны, над ее прошлым, настоящим и будущим, размышлять о месте своей Родины в мировой истории.

Вы уже познакомились с историей Древнего мира, основное внимание при этом уделялось событиям всеобщей истории. Теперь вы узнаете о наиболее важных событиях в истории нашей Родины в период Средневековья. Вы уже знаете, что история Донбасса корнями уходит в седую древность. Она более близка нам, поскольку ее героями являются наши предки, а основные исторические события разворачивались на знакомых нам с детства степных просторах. Знакомясь с историей своей страны, мы находим примеры, достойные восхищения и подражания. В истории нашей Родины были и тяжелые, даже трагические времена, оставившие свой след в народной памяти. Поколения людей, жившие в прошлые столетия, незримой нитью связаны с нашим временем.

Наша страна уникальна по своей истории, этническому составу. Значительная часть древнего населения принадлежала к индоевропейской языковой семье, которая распалась на несколько групп. Наша Республика стала родиной для предков некоторых славянских и германских племен, ряда племен, говоривших на иранских языках. Часть населения нашей страны в период Средневековья принадлежала к алтайской языковой семье, к ее самой многочисленной группе – тюркской. Прародина тюрков находилась в Центральной Азии, отсюда племена расселились на север, запад, дошли до Северного Причерноморья.

В седьмом классе вам предстоит изучить богатую событиями историю Донбасса периода IV–XV вв. Вы убедитесь, какую важную роль в международных процессах эпохи Средневековья играл Донецкий регион.

УСЛОВНЫЕ ОБОЗНАЧЕНИЯ



Ключевые знания, умения и навыки



Даты основных исторических событий



Вопросы по содержанию материала



Исторический словарь



Работа с исторической картой



**Историческая справка
(мнение историков)**



Работа с историческим источником



Вопросы и задания для самоконтроля



Творческие задания

§ 1-2. НАШ КРАЙ В ЭПОХУ ВЕЛИКОГО ПЕРЕСЕЛЕНИЯ НАРОДОВ



*Да, мы кочевники, мы – воля!
Мы свобода! Мы – ветер,
И простор, и зной, и стужа,
И терпкий запах трав земли родной.
Шатер наш – небо голубое,
Огонь – луч солнца золотой,
Два верных друга – аргамаки под седлом
И гордые орлы в полете!*

Разия Бекишева

1. Великое переселение народов.
2. Нашествие гуннов.
3. Военное искусство, повседневная жизнь, быт и традиции гуннов.
4. Гунны на территории Донецкого края.
5. Памятники пеньковской культуры в Подонцовье (анты).

➤ *На этом уроке вы научитесь:*

- 1) *объяснять и применять понятия «гунны», «анты», «пеньковская археологическая культура»;*
- 2) *показывать на карте территорию расселения кочевников в IV–X вв. в пределах Донетчины;*
- 3) *называть хронологические рамки существования памятников пребывания кочевых народов на территории края;*
- 4) *характеризовать особенности культуры гуннов и антов, их отношений с другими народами;*
- 5) *различать черты археологических культур, существовавших на территории края.*



IV–VII вв. – Великое переселение народов.

375–376 гг. – вторжение гуннов в Восточную и Центральную Европу.

Конец IV в. – разгром Аланского и Готского племенных союзов гуннами.

IV–I половина V вв. – пребывание гуннов в Северном Причерноморье.

V–VIII вв. – заселение славянами Восточной Европы.

VI в. – появление в источниках названия «славяне».

VI – начало VIII вв. – период существования пеньковской археологической культуры.





1. *Вспомните, какие племена и народы проживали на территории Донецкого края в I–III вв. н. э.*
2. *Какие племена заняли ведущее положение среди сарматских племен Северного Причерноморья во II–III вв.?*
3. *Какие германские племена положили конец сарматскому господству в Причерноморье и Приазовье?*

1. Великое переселение народов

В IV–VII вв. в Евразийской степи происходили события, изменившие весь ход истории народов Европы. Эти масштабные миграционные процессы получили название **Великого переселения народов**.



➤ *Исторический словарь*

Великое переселение народов – общее название массовых перемещений германских, сарматских, тюркских, славянских народов на территорию Римской империи в IV–VII вв.

Историки выделяют целый ряд причин, приведших в движение многочисленные племена и народы. Главной из них считается начавшееся похолодание («малый ледниковый период»), из-за чего многие земли стали непригодны для возделывания. Это заставило людей искать более благоприятные места проживания, прежде всего в богатых и удобных для жизни странах с мягким климатом.

Однако перемещение ряда племен началось еще до похолодания, поэтому возможной причиной переселения стал также быстрый прирост численности населения планеты. Ко II веку население варварских племен Северной Европы увеличилось настолько, что им стало не хватать земель для своего примитивного хозяйства. Возросшее количество населения сделало переселение народов более массовым.



➤ *Работаем с исторической картой*

1. *Рассмотрите карту «Великое переселение народов в IV–V вв.». Определите, была ли вовлечена территория современного Донецкого края в процесс Великого переселения народов.*
2. *Назовите племенные союзы, принимавшие участие в Великом переселении народов.*
3. *Какие племена проникали на территорию нашего региона?*
4. *Покажите и прокомментируйте путь переселения гуннов.*
5. *Предположите, какие трудности преодолевали гунны на пути своего следования.*



Великое переселение народов в IV–V вв.

Следующей причиной переселений стали социальные изменения внутри самих варварских племен. Началось имущественное расслоение, приведшее к выделению из общей массы варваров наиболее влиятельных людей – военной знати, представители которой стремились приумножить свои богатства. Эти военные лидеры объединяли разрозненные группы варваров в мощные племенные союзы, представлявшие грозную военную силу. Обогащению военных вождей и укреплению их власти способствовали войны и грабежи.

Важными причинами переселения племен стали также ослабление и упадок Римской империи, давшие возможность варварам продвигаться в ее центральные области. Походы в Римскую империю были для них средством добычи богатств.

Непосредственным толчком к переселению многочисленных племен стало вторжение гуннов в **375–376 гг.** в Восточную и Центральную Европу. Гуннское нашествие привело к страшному опустошению на этих землях и стало одной из главных причин Великого переселения народов.

➤ Мнение историков

Ученые научного кружка под руководством одного из основателей советской исторической науки М. Н. Покровского считали главной причиной нехватки земель крайне примитивную технологию земледелия у варваров, из-за чего, чтобы прокормить большое количество соплеменников, нужно было обрабатывать крупные территории. Низкая продуктивность сельскохозяйственного труда породила у народов потребность к захвату все больших и больших площадей, что и привело к Великому переселению народов.



Исследователи выделяют три этапа Великого переселения:

1. Германский (II–IV вв.). Он начался с переселения германского племени готов, которые в 239 г. перешли границу Римской империи. Вслед за ними на эти земли вторглись и другие германские племена: франки, вандалы, саксы. Закончился этап Адрианопольским сражением 378 г., в котором римские войска были разбиты готами.

2. Гуннский (IV–V вв.). Этот период связан с тюркскими племенами гуннов, вторгшихся из степей Центральной Азии в 375 г. на земли Европы. Римлянам удалось остановить их нашествие в середине V в., но оттесненные гуннами племена и народы продолжили свое вторжение вглубь Римской империи.

3. Славянский (VI–VII вв.). Этот этап связан с процессом переселения в V в. славянских племен на Балканский полуостров в пределы Византийской империи, в результате которого они заселили Восточную Европу.

Великое переселение народов определило дальнейшее направление развития Европы, дало мощный толчок к образованию новых народностей, государств, языков. Начала зарождаться духовная и социально-психологическая атмосфера, нравственность и мораль.

Наиболее значимыми последствиями переселения народов были, прежде всего, падение Западной Римской империи, образование новых варварских королевств, ставших предшественниками современных европейских государств, замена рабовладельческого строя феодальным и др.

Итогом невиданного ранее перемещения племен явилось также широкое распространение в южнорусских степях в IV–VII вв. народов тюркской языковой семьи. В течение всей эпохи Средневековья именно эти народы играли ведущую роль в истории нашего края: племена аланов, готов, гуннов и болгар.

2. Нашествие гуннов

В конце IV в. н. э. Аланский и Готский племенные союзы были разбиты волной гуннского нашествия. **Гунны** – первые тюркоязычные племена, пришедшие с Востока. Предками гуннов, вероятно, являлся народ хунну, обитавший у границ Китая. Во II в. хунну потерпели поражение в войне с Китаем. Воюя и смешиваясь с другими кочевниками, они образовали новую этническую группу – гуннов.



➤ Историческая справка

В конце IV в. гунны включали в свой состав различные тюркские народы. В 376 г. римляне на дунайской границе узнали от беглецов о новом кочевом народе, который разбил танаисских (донских) алан и североприазовских остготов. Римский историк Евнапий писал, что побежденные «...были истреблены уннами (гуннами), и большинство их погибло; они их ловили и избивали вместе с женами и детьми, причем не было предела их жестокости».

В 70-х гг. IV в. гунны, включавшие в свой состав различные тюркские народы, вторглись на территорию Европы, где их появление вызвало панику. Во главе гуннов в то время был вождь **Баламер**. Нашествие гуннов привело к грандиозному передвижению народов, а также к «эффекту домино»: оно толкало к переселению народы, случайно оказавшиеся на их пути, что, в свою очередь, вызывало перемещения уже других народов. Все это ускорило падение Римской империи.

Покорив готов, гунны недолго задержались в южнорусских степях. В 371–378 годах они заняли территорию от Дона и Меотиды (Азовское море) до Днепра, Днестра и низовьев Дуная.



Изображение гунна-наездника

Уже в 379 г. они вторглись во владения Восточно-Римской Империи, а в 406 г. они продвинулись еще дальше в Галлию и Испанию и даже дошли до Северной Африки. В 433 г. гунны основали в Паннонии (римская провинция в Центральной Европе) мощный союз племен, во главе которого стал талантливый вождь **Аттила**, получивший в Европе прозвище «бич Божий» – его появление воспринимали не иначе, как кару Господню.



➤ *Исторический словарь*

Племенной союз – объединение нескольких племен, в которых выделяется племенная знать и наблюдается расслоение общества.

После смерти **Аттилы** в 453 г. созданный им союз распался, гунны вернулись в свои родные степи, а их история как отдельного народа со временем прерывается.



1. Назовите правителей гуннов.
2. Почему появление гуннов другие народы воспринимали как бедствие?

3. Военное искусство, повседневная жизнь, быт и традиции гуннов

От своих далеких степных предков гунны переняли многие достижения в военном деле, которые помогли им выжить в новых условиях.

Войско кочевников отличалось маневренностью и железной дисциплиной. Основой его тактики являлись действия в рассыпном строю. Именно в связи с этим в находках гуннского времени наконечники копий и кинжалы – оружия для ближнего боя – встречаются достаточно редко. Войско гуннов, осыпая

противника стрелами, то нападало, то обращалось в притворное бегство, затем снова разворачивалось, опять бросалось на врага и вновь отступало.

Гунны были отличными стрелками, поскольку каждый из них искусству стрельбы из лука обучался с детства. В Европу гунны принесли *дальнобойный* лук, который был их изобретением.

➤ *Историческая справка*


Гуннский лук был сложносоставным. Его основа (деревянная кибить) состояла из нескольких склеенных между собой деталей. Значительная часть лука была обклеена костяными или роговыми пластинами, усиливающими его мощност. На концах находились накладки из кости или рога, имеющие вырезы для крепления тетивы. Лук имел упругие изогнутые плечи, энергия которых при натяжении тетивы давала возможность пробивать боевые доспехи противника с расстояния 100 м.

Длина лука в среднем достигала 120–160 см., причем нижнее плечо было чуть короче верхнего, чтобы не препятствовать стрельбе с коня.

Максимальная дальность стрельбы достигала 165–230 м., а эффективная – 50–150 м., что позволяло гуннам расстреливать противника издалека, оставаясь неуязвимыми для вражеских стрел. Хороший лучник прицельно выпускал до 25 стрел в минуту.

Стрелы гуннских луков имели железные наконечники, обычно с тремя лопастями, что добавляло им устойчивости при полете. Часто на стрелы надевали полые костяные шарики с отверстиями, которые служили и муфтой, предотвращавшей раскалывание древка стрелы при ударе, и свистком, который при полете стрелы создавал звук, действующий на психику противника.

Гуннские луки очень ценились как трофей, но захватившие их германцы и римляне не могли использовать луки также эффективно, как гунны.



Войско гуннов в бою

Основным оружием ближнего боя у гуннов был двулезвийный меч, наряду с которым применялся и короткий однолезвийный меч – палаш (предшественник сабли). Мечи были длинными, всаднического типа. Длина мечей колебалась от 60 до 90 см, ширина клинка – от 4 до 6 см. Длина рукоятки – от 11 до 14 см. Именно с гуннами связано

появление в южнорусских степях мечей с ромбовидным перекрестием.

Кроме луков и мечей грозным оружием в руках гуннов были арканы (лассо). Знатные и богатые гуннские воины носили защитные доспехи – кольчуги. Также гунны использовали стенобитную технику, позволяющую им брать укрепленные города противников.




По рисунку расскажите о вооружении гуннов и об их тактике ведения боя.

Гуннское общество было патриархальным. Десяток семей образовывали табор. Такое количество семей было оптимальным для обеспечения выпаса стада и его охраны. Несколько таборов составляли основу племени. Гуннское племя состояло приблизительно из пятисот человек, его возглавлял совет старейшин родов. Во главе союза племен стоял правитель, власть которого передавалась по наследству от отца к сыну.

Государственное объединение гуннов строилось по военному принципу: оно было разделено на левое, центральное и правое крылья. Вторыми лицами государства после правителя были темники – близкие родственники правителя. Они возглавляли роды и подчинялись лично правителю. У каждого темника имелось по 10 000 вооруженных всадников. Три раза в год все вожди и военачальники собирались у правителя для совершения языческих ритуалов и жертвоприношений, а также для обсуждения государственных дел.

У гуннов сложилась система законов и правил поведения. За тяжкие преступления и предательство наказывали смертной казнью, за мелкие – использовали иные виды наказаний. По мнению ученых, гунны знали письменность, так как при дворе Атиллы была канцелярия, писари.



Главным занятием членов племени было кочевое скотоводство, основой которого было коневодство. В их стадах находились все виды домашних животных – овцы, лошади, коровы, двугорбые верблюды, козы, ослы. В мирное время кочевники передвигались по степи вслед за своим скотом и одновременно охотились на птиц и зверей, поддерживая таким образом свое

существование. Часть гуннов вела оседлый образ жизни и развивала земледелие. Жилищем гуннов были юрты.

Наиболее богатые гунны имели много скота и огромные юрты на колесах, которые тащили упряжки из 20–30 буйволов. В юртах передвигались женщины,

дети и старики. Мужчины ехали на лошадях. Зимние жилища гуннов имели уникальную систему отопления: дымоход очага, проложенный горизонтально у стены, обогревал весь дом.

Гунны носили одежду из шерсти и китайского шелка. Основными материалами для изготовления всех необходимых вещей и предметов у этих кочевников были кожа, шерсть, войлок, дерево. Кожаные одежды гуннов были прочными, удобными, легкими и красочными.

В гуннском обществе существовало социальное неравенство. В погребениях знатных гуннов находят много дорогих вещей, а в могилах простых общинников – скромные вещи личного пользования. В могилы знатных гуннов клали золотые и серебряные украшения, поясные наборы, диадемы, седла, конскую сбрую, оружие, головные уборы, пряжки, подвески, фалары (большие выпуклые круглые бляхи с рельефным орнаментом). Часто серебряные и бронзовые изделия обтягивались золотым листом, украшались недорогими красными и лиловыми камнями, создавая впечатление пышности и богатства.



➤ Это интересно

Одним из главных признаков культуры гуннов является широкое распространение украшений полихромного стиля, для которого характерно сочетание металла с цветными камнями или окрашенным стеклом, в особенности золота или золоченой меди с гранатами, рубинами или красным стеклом. Металл то служит фоном, то образует ажурную оправу для прозрачных вставок.

Гуннские ювелиры умели напаивать на изделия золотые шарики – зернь, делать узоры в виде витых проволочек – скань, вставки цветных камней – **инкрустация**.

У гуннской аристократии был своеобразный обычай деформации черепов, для чего детям с младенчества крепко бинтовали голову, заставляя ее расти вверх. Это делалось для того, чтобы знатного человека в любой одежде и даже без нее можно было сразу отличить от простолюдина. Такие черепа нередко находят в богатых гуннских захоронениях.



Сравните общественное устройство, материальную культуру и традиции гуннов и скифов.

➤ **Работаем с историческим источником**

Римский историк IV в. Аммиан Марцеллин в «Римской истории» писал:

«Племя гуннов... живет за Меотийским болотом и превосходит всякую меру дикости. При самом рождении на свет младенца ему глубоко прорезают щеки острым оружием для того, чтобы в будущем рост волос на лице притуплялся образующимися морщинами (так они и стареют – безобразными и безбородыми). Части тела у них мускулистые и крепкие, шеи толстые, они имеют чудовищный и страшный вид, так что их можно принять за двуногих зверей.

Они так закалены, что не нуждаются ни в огне, ни в приспособленной к вкусу человека пище; питаются они кореньями и полусырым мясом всякого скота, которое кладут между своими бедрами и лошадиными спинами, скоро нагревая парением... Они одеваются в одежды, сшитые из шкурок лесных мышей, которые раз одетые не снимаются, прежде чем не истлеют и сами не расплзутся в лохмотья. Головы они прикрывают кривыми шапками, а ноги – козьими шкурами.

Они кочуют по горам и лесам, с колыбели приученные переносить холод, голод и жажду... День и ночь проводят они на коне, занимаясь куплей и продажей, едят и пьют и, склонившись на крутую шею коня, засыпают и спят так крепко, что даже видят сны. Когда приходится им совещаться о серьезных делах, то и совещание они ведут, сидя на конях. Не знают они над собой строгой царской власти, но, довольствуясь случайным предводительством кого-либо из своих старейшин, сокрушают все, что попадает на пути.

Кочуют они, словно вечные беглецы, с кибитками, в которых проводят жизнь; там жены ткнут им их жалкие одежды, рожают, кормят детей... Никто их них не может ответить на вопрос, где их родина.

Особую заботу гунны проявляют о лошадях. Старики, дети и женщины находятся около кибиток и занимаются мирными, домашними делами, а мужчины и молодежь, привыкшие с раннего детства к верховой езде, считают позором для себя ходить пешком. Вооружены гунны мечом, тяжелым луком и арканом. Редко сходятся с врагом врукопашную (и тогда они пользуются мечом), а обычно издали осыпают противника стрелами и таскивают их с седла арканом на скаку. В перемирии они неверны и непостоянны; не имеют никакого понятия о чести и бесчестии; они уклончивы и темны в речах; никогда не связаны уважением к религии и пылают лишь неудержимой страстью к золоту...»



1. **Определите отношение автора к гуннам. Какими личными качествами и чертами он наделил кочевников?**
2. **Выделите особенности традиционной культуры и повседневной жизни гуннов по плану:**

- 1) *внешний вид гуннов;*
- 2) *питание;*
- 3) *традиции и быт;*
- 4) *оружие и военная тактика;*
- 5) *общественная организация.*

3. *Сопоставьте текст данного документа с материалом параграфа и приведенным к нему иллюстративным материалом. Сделайте выводы.*

4. Гунны на территории Донецкого края



**Изображение гунна
(современная версия)**

О пребывании гуннов в Северном Причерноморье и Приазовье в **конце IV – первой половине V вв.** свидетельствуют археологические находки. Гуннские захоронения разбросаны по степным просторам и встречаются не часто. Большинство из них, найденные на границе степи и лесостепи, содержат богатый инвентарь, в том числе вещи, выполненные в так называемом «гуннском» стиле.

В целом же земля Донецкого края сохранила мало свидетельств этой великой эпохи, что вполне понятно, так как данный период истории края был связан с постоянными перемещениями по степи племен, которые долго не

задерживались на одном месте.

Время от времени здесь встречаются единичные находки утерянных предметов, датированных временем гуннского владычества. Немного археологических памятников того времени сохранилось в Приазовье: гуннские луки в Танаисе, погребения с лошадьми у города Мелитополь, на реке Корушан в Бердянском районе, у села Новоивановка и жертвенное место в урочище Макартет в Запорожской области. Но все же большую часть



**Амулеты эпохи Великого
переселения народов**

гуннских находок составляют византийские монеты, найденные на территории Северо-Восточного Приазовья, в районе населенных пунктов Новоазовск, Безыменное, Кальчик.

В 1966 г. у основания Белосарайской косы был обнаружен амулет из бронзы в виде небольшой человеческой фигурки. Размеры этой находки составляют 4,7x2,2 см. при толщине около 2 мм. На обороте амулета, в районе шеи, имеется ушко для подвески. Сейчас он находится в Мариупольском краеведческом музее.

Еще один подобный амулет был выявлен

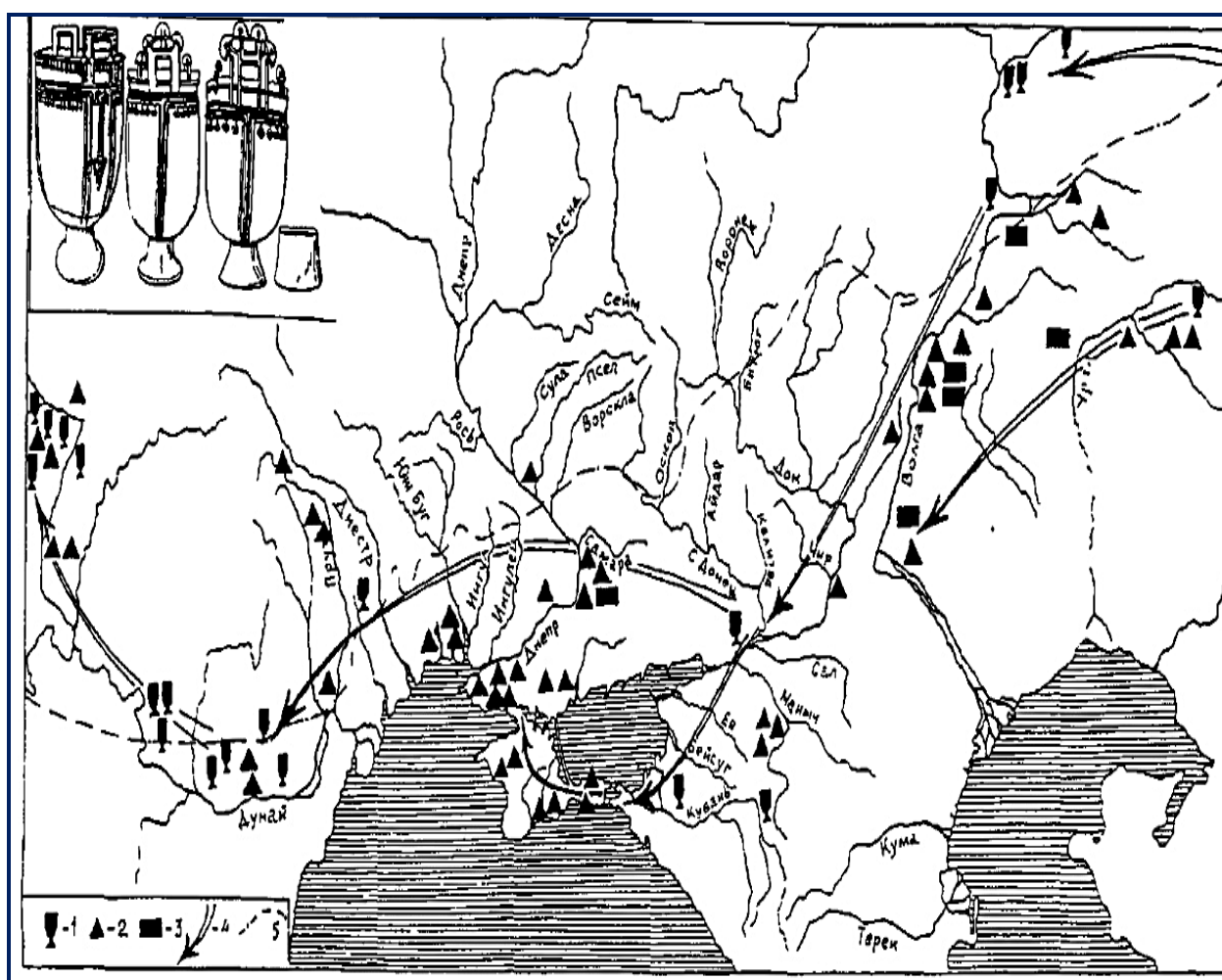
близ с. Приморское Новоазовского района и хранится в музее Н. Я. Седова.

Гуннским временем датируется и каменная стела из Новоазовского района.



➤ **Работаем с исторической картой**

1. Рассмотрите карту продвижения гуннских племён на запад.
2. Определите, на каких территориях прослеживается наибольшее скопление археологических находок гуннов.
3. Выскажите собственное мнение о причинах немногочисленности гуннских памятников в Донецкой степи.
4. Предположите, какие трудности преодолевали гунны на пути своего следования.



1. Находки котлов.
2. Памятники первой хронологической группы.
3. Памятники второй хронологической группы.
4. Направление основных гуннских миграций.
5. Граница степи с лесостепью.



Какое место занимала территория Донецкого края в процессе Великого переселения народов?

5. Памятники пеньковской культуры в Подонцовье (анты)

В эпоху Великого переселения народов оформляется история еще одного большого союза племен – **славян**, вышедших на историческую арену в V–VIII вв.

Они появились в Восточной Европе примерно в середине I тысячелетия. Под именем «венеды» они впервые стали известны античным авторам I–II вв. н. э. – **Корнелию Тациту, Плинию Старшему, Птоlemeю**, которые размещали их между германцами и угро-финнами.

Название «**славяне**» появляется в источниках в VI в. н. э. В это время славяне активно включаются в процесс Великого переселения народов. Расселение славян на обширных пространствах Центральной, Юго-Восточной и Восточной Европы стало главным содержанием последнего этапа Великого переселения народов (VI–VIII вв.).



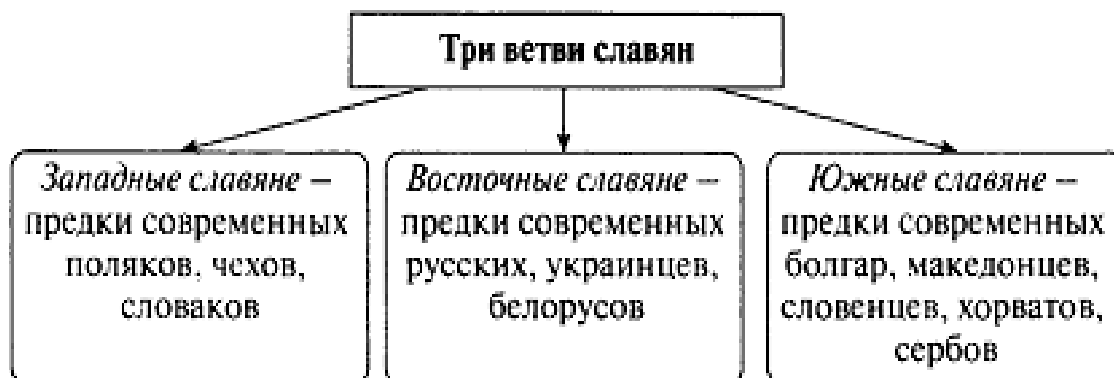
➤ *Мнение историков*

В исторической науке существовали разные мнения о происхождении и прародине славян. Так русские историки С. М. Соловьев и В. О. Ключевский разделяли «дунайскую» теорию, основанную на свидетельстве Нестора Летописца о том, что предки славян жили на берегах Дуная.

М. В. Ломоносов выдвинул гипотезу о первоначальном расселении славян в Прибалтике. Однако данные лингвистики показывают, что в древнеславянском языке не было слов, относящихся к морю. Зато язык был богат словами, касающимися рек, болот, озер, лесов. Большинство современных историков считают славян исконными (автохтонными) жителями Восточно-Европейской равнины, где славянские народы живут и в наше время.

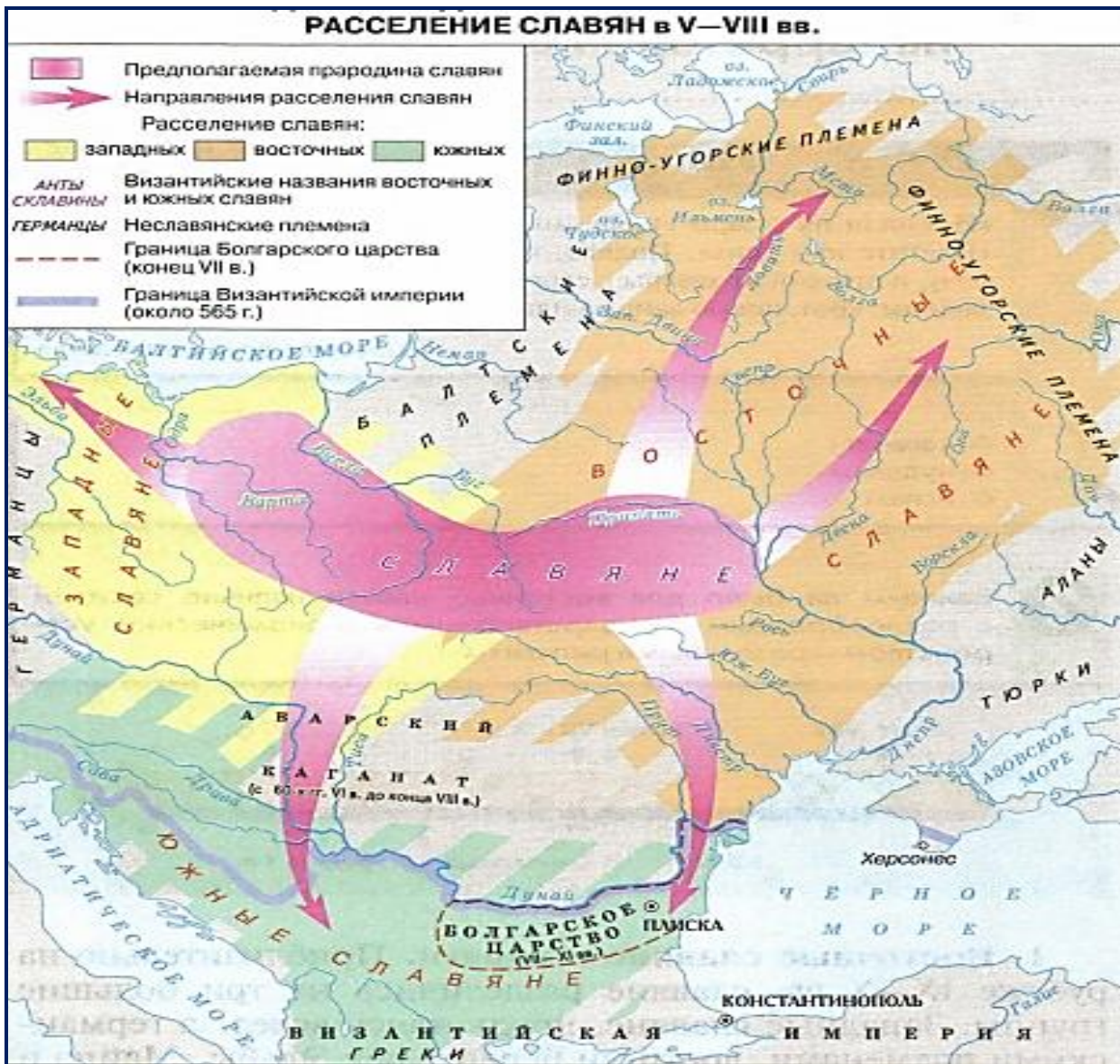
Расселение славян происходило по трем основным направлениям: 1) на юг, на Балканский полуостров; 2) на запад, в Среднее Подунавье и регион между Одером и Эльбой; 3) на восток и север по Восточно-Европейской равнине. Соответственно, в результате такого расселения сформировались три существующие донныне ветви славянства: **южные, западные и восточные**. Одна из групп славян, поселившаяся в лесостепных областях Восточной Европы, именовалась **антами** (слово иранского либо тюркского происхождения).

– Посмотрите на схему и прокомментируйте ее.





Какие последствия имело Великое расселение славян? Как этот процесс повлиял на формирование современной политической карты Европы?



➤ **Из исторического источника**

Готский историк **Иордан** в своём сочинении «**О происхождении истории гетов или готов**» говорит о славянах следующее: «За Дунаем лежит Дакия, ограждённая, как венцом, высокими [т. е. Карпатскими] горами, по левой, к северу обращённой стороне которых, начиная от верховьев Вислы, живёт на неизмеримом пространстве многолюдный народ виниды. Хотя имена их и изменяются теперь по различию родов и жилищ, однако они большею частью называются славинами и антами.

Славины живут... по самый Днестр, а на север - по Вислу. Анты же, самые сильные из них, живут в окрестностях Понта, от Днестра до Днепра...»



К середине VI в. н. э. **венеды** делились на две основные группы: **склавины**, или **склавы** – западные славяне и **анты** – восточные славяне, занимавшие обширные пространства от Причерноморья и Приазовья на юге и далее внутрь страны на север и северо-запад.

Б. А. Рыбаков, специально занимавшийся изучением территории антов, пишет, что «письменные источники определяют землю антов широкой полосой от Дуная до Донца. На севере граница неизвестна, на юге она местами доходит до Черного моря». В очерченном пространстве развивались племена так называемой **пеньковской археологической культуры**.

➤ *Исторический словарь*

Археологическая культура – группа археологических памятников, которые расположены на определенной территории, принадлежат к одному историческому периоду и имеют общие признаки и особенности (типы жилищ, погребений, керамики).



Археологическая культура обозначает большую группу людей – несколько племен, которые жили на определенной территории, разговаривали на одном языке, вели одинаковое хозяйство и одинаковым образом строили дома, изготавливали посуду, орудия труда, и, как следствие, принадлежали к одному этносу (народности).

Археологическая культура получает название по месту первой находки, по территории расселения или по важнейшим признакам (обряд погребения, тип керамики).

Приход в среднее течение реки Северский Донец пеньковских племён нашёл отражение в появлении серии неукреплённых поселений, существовавших в **VI–VIII вв.** Такие поселения известны в урочищах Выла, Выдылыха, Старица близ села Богородичного, Дубовая Роща, Красноярское озеро, Маяки, Казачья Пристань и других местах. Они впервые были зафиксированы в 20–30-х гг. XX в., когда здесь проводил разведки известный исследователь Донецкого края – Н. В. Сибилёв.


➤ *Работаем с исторической картой*



1. Определите, на территории какой природной зоны расселились племена пеньковской культуры.
2. Установите территорию распространения пеньковской культуры в Донецком крае. Объясните, почему пеньковские памятники не встречаются в степной части региона.
3. С экспансией каких кочевых племен столкнулись анты в середине VI в.?



Ареал распространения Пеньковской археологической культуры



Древнеславянское жилище – землянка

Благодаря погружению в землю и толстой крыше в землянке хорошо сохранялось тепло. Вход в жилище обычно располагался с южной или восточной стороны. Отапливалось оно печью-каменкой, а иногда открытым очагом, находившимся в противоположном углу от входа. Топилось жилище по-черному, т. е. дым выходил через окна и дверь, обогревая при этом помещение. Для хранения зерна использовали ямы-хранилища, расположенные около печи.

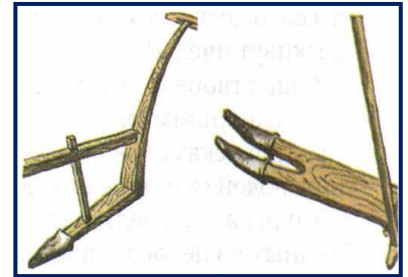
В отличие от степных кочевников, анты-славяне вели оседлый образ жизни и занимались земледелием. Пеньковские поселки располагались, как правило, на низких участках речной поймы рядом с возделываемыми полями. В поселке строились 10–15 жилищ в виде полуземлянок, углубленных в землю до 1 метра, с деревянными стенами, которые делались из прутьев или бревен в виде срубов.

Крыша была односкатная или двухскатная, покрывалась соломой либо камышом и засыпалась землёй.



С помощью рисунка дополните приведенное в параграфе описание жилища антов-пеньковцев.

Основным направлением хозяйственной деятельности пеньковских племен было пахотное земледелие с использованием сохи, мотыги и рала, урожай собирали железным серпом. Выращивали пшеницу, просо, ячмень, рожь, овес, коноплю, горох и другие культуры. На одном месте люди жили непродолжительное время: когда почва истощалась – поселок переносили на новую территорию.



Земледельческие орудия пеньковцев – рало и двузубая соха

Анты занимались также скотоводством: разводили крупный рогатый скот, овец, коз, коней, свиней. Существенное место в хозяйстве занимали промыслы: рыболовство, охота, бортничество. Из ремесел преобладали гончарство, прядение и ткачество. Также пеньковцы-анты умели хорошо обрабатывать железо, благодаря которому они усовершенствовали орудия труда.



- 1. Определите, какая система земледелия была у антов-пеньковцев. Чем это было обусловлено?*
- 2. Каким образом основные занятия пеньковцев были связаны с особенностями территории в среднем течении Северского Донца, на которой они расселялись?*

Формой общественного устройства антов, представителями которых являлись пеньковцы, была военная демократия. Происходил переход от родовой общины к соседской. Большое влияние имели вожди и старейшины, поскольку племенная верхушка и военная дружина сосредоточили в своих руках значительные богатства. В то же время высшая власть принадлежала народному собранию, все важные дела решались сообща.

*«Эти племена, – утверждал **Проконий Кессарийский**, – не управляются одним человеком, но издревле живут в народоправстве (демократии), и поэтому у них счастье и несчастье в жизни считается делом общим». «Их нельзя склонить к рабству или подчинению в своей стране», – писал другой историк **Маврикий Стратег**. Он же указывал, что у славян «много предводителей и нет между ними согласия».*



➤ Исторический словарь

Военная демократия – форма племенной организации общества на стадии разложения первобытнообщинного строя и возникновения государственности, которая характеризуется все большим сосредоточением власти в руках наследственных вождей при сохранении остатков первобытного коллективизма.

Погребальный обряд отличался интересной особенностью. Покойников кремировали (сжигали), затем прах и обожженные вещи собирали в глиняный сосуд (урну) и закапывали в землю на небольшую глубину. Иногда прах зарывали в простых неглубоких ямах.



Решительный удар по могуществу антов был нанесён уйгурским племенем аваров. В VII–VIII вв. немногочисленное пеньковское население Подонцовья вошло в Хазарский каганат.



ВОПРОСЫ И ЗАДАНИЯ

1. Что такое Великое переселение народов? Каковы его последствия для Европы и для нашего края?
2. Подумайте, чем обусловлены образ жизни, моральные устои и традиции гуннов.
3. Почему такие археологические находки, как наконечники копий и кинжалы, крайне редко встречаются среди памятников гуннской культуры?
4. Обозначьте на шкале времени периоды пребывания в южнорусских степях готов, гуннов, племен пеньковской культуры.
5. Назовите воинственных кочевников, которые уничтожили Аланский и Готский племенные союзы.
6. Нанесите на контурную карту направления движения племен по территории Донбасса во времена Великого переселения народов; обозначьте ареал распространения пеньковской культуры.
7. Заполните таблицу «Наш край во время Великого переселения народов»:

Вопросы для сравнения				
Народы	Языковая семья	Основные занятия	Организация общества	Быт и традиции
Гунны				
Пеньковская археологическая культура				



ДУМАЕМ И РАССУЖДАЕМ

1. Сравните организацию власти у антов-пеньковцев с системой управления у гуннов. Что в них общего, а в чем различие? *Самостоятельно сформулируйте вопросы для сравнения и представьте материал в виде таблицы в тетради.

2. Какое влияние на историю Донецкого региона, по вашему мнению, оказало разнообразие народов и культур, существовавших на территории нашего края в древности?



ТВОРЧЕСКИЕ ЗАДАНИЯ


1. Используя Интернет и дополнительную литературу, составьте и запишите в тетради перечень памятников эпохи Великого переселения народов на территории Донецкого региона.

2. Вам необходимо подготовить доклад по одной из тем данного раздела. Сформулируйте тему и составьте развернутый план вашего доклада. План должен состоять минимум из трех пунктов, два из которых должны быть поделены на 2–3 подпункта.

3. Напишите сочинение-миниатюру по изученной теме.

В сочинении-миниатюре необходимо указать: не менее двух событий (явлений, процессов), относящихся к данному периоду истории; назвать две исторические личности, деятельность которых связана с указанными событиями (явлениями, процессами), и, используя знание исторических фактов, охарактеризовать роль этих личностей в этих событиях (явлениях, процессах); указать причинно-следственные связи, существовавшие между событиями (явлениями, процессами) в рамках данного периода истории. Используя знание исторических фактов и (или) мнений историков, дайте собственную историческую оценку значимости данного периода для истории Отечества. В ходе изложения необходимо использовать соответствующие исторические термины и понятия. Текст должен быть завершённым и четко структурированным.

§ 3–4. ДОНЕЦКИЙ РЕГИОН В СОСТАВЕ СТЕПНЫХ ГОСУДАРСТВЕННЫХ ОБРАЗОВАНИЙ (Великая Хазария, Булгария)



*Истории капризы и причуды!
В давно уже минувшие года
Народы возникали ниоткуда
И снова уходили в никуда.
Какая-то неведомая сила
Неудержимым ветром перемен
Людей к вершинам власти возносила,
А после вновь ввергала в прах и тлен.
То воевали, то опять дружили.
Любили и мечтали о своём.
Хоть что-то знать о тех, кто раньше жили
На той земле, где мы теперь живём!*
Владимир Гусев-Тульский

1. Нашествие аваров и Аварский каганат.
2. Нашествие болгар и Великая Булгария. Болгарские памятники Приазовья.
3. Хазарский каганат.
4. Салтово-маяцкая археологическая культура в Подонцовье и Приазовье.

➤ *На этом уроке вы научитесь:*

- 1) *объяснять и применять понятие «каганат»;*
- 2) *показывать на карте границы расселения кочевников в IV–X вв. на территории Донетчины;*
- 3) *называть хронологические рамки существования государственных образований кочевников на территории края;*
- 4) *характеризовать особенности степных государственных образований кочевников, их отношения с другими народами;*
- 5) *работать с различными источниками информации;*
- 6) *использовать ранее изученный материал при решении учебных задач.*



562–823 гг. – существование Аварского каганата.

30–40-е гг. VII в. – объединение болгар Приазовья и Причерноморья в государство Великая Булгария.

VII в. – создание государства Хазарский каганат.

Середина VII в. – вытеснение аваров из южнорусских степей.

Конец VII века – вхождение земель Великой Булгарии (в том числе и нашего края) в состав Хазарского каганата.

Конец IX в. – окончательный распад Аварского каганата под ударами угров.

965 г. – разгром столицы Хазарского каганата г. Саркел войском князя Святослава.



Из предыдущего параграфа вам уже известно, что в результате военных поражений гуннский племенной союз окончательно распался на отдельные народы, каждый из которых принялся искать свое место под солнцем. На протяжении почти двух столетий по территории Донецкого региона передвигались разные племена, распадались и образовывались племенные союзы.



1. *Вспомните, какие племена и народы находились на территории Донецкого края в I–IV вв. н. э.*
2. *Что такое племенной союз? Какие племенные союзы существовали на территории края?*
3. *Какова судьба племенных союзов, существовавших в нашем регионе в I–IV вв. н. э.?*

1. Нашествие аваров и Аварский каганат

В VI веке с востока в южнорусские степи двинулись тюркоязычные племена – *тюрки, авары, болгары, хазары*. Их предводители носили титул **кагана**.

Наиболее сплоченными из племен были **авары**, объединившие тюркские, угро-финские и иранские кочевые племена. В конце 50-х – начале 60-х гг. VI в. аварские орды опустошили земли антов, но не задержались надолго на этой территории, переместившись в Подунавье и основав в 562 г. в Паннонии государство – **Аварский каганат** во главе с каганом Баяном.

➤ *Это интересно*

Верховная власть в аварском государстве принадлежала **кагану**, избираемому народным собранием. Наместником кагана был **тудун**, правитель отдельной части страны, и **югур** (возможно главный жрец). По поручению кагана дань в стране собирали **тарханы** (знать). За тарханами шли вожди племён и родов. В нижней части социальной пирамиды находились рядовые воины.



Аварские воины

➤ *Исторический словарь*

Авары (славяне называли их *обрами*) – кочевой народ центрально-азиатского происхождения, переселившийся в VI веке в Центральную Европу и создавший там государство.

Аварский каганат – государство, существовавшее с 562 по 823 год и в период расцвета занимавшее территории современных Венгрии, Австрии, Швейцарии (частично), Словакии, Хорватии, Румынии, Сербии, Македонии. Основано каганом Баяном. Одно из самых влиятельных государств эпохи Великого переселения народов.



Каган – титул главы государства у древних тюркских народов (аваров, печенегов, хазар) периода раннего Средневековья. Избирался народным собранием. В конце VIII – начале IX века титул кагана приняли киевские князья, подчеркивая независимость Древней Руси от Хазарского каганата. На Руси этот титул бытовал до конца XII века.

Основным занятием аваров было скотоводство, а также грабежи покоренных ими племен. Авары считались превосходными наездниками, они первыми освоили мощное оружие конника – саблю, использовали пики с ремennыми петлями и войлочную защитную амуницию, изобрели железные стремена, позволявшие уверенно держаться в седле и стрелять из лука.

Вели постоянные войны со славянами, франками, Византией, умело используя при этом славянскую пехоту, бессильную против конницы аварского типа, но зато хорошо сражавшуюся в лесах и болотистой местности. Свидетельством недолгого нахождения аваров в нашем крае служат находки на левом берегу реки Мокрые Ялы и у села Коминтерново (Новоазовский район). В **середине VII в.** были полностью вытеснены из южнорусских степей, а в конце VIII в. разгромлены франками. Окончательно Аварский каганат распался под ударами угров в **конце IX в.**

➤ **Работаем с историческим источником**

Летописец Нестор в «**Повести временных лет**» приводит древнее славянское предание об аvaraх (обрах):

«Обры воевали против словен и притесняли дулебов – тоже словен, и творили насилие женам дулебским: бывало, когда поедет обрин, то не позволял запрячь коня или вола, но приказывал впрячь в телегу трех, четырех или пять жсен и везти его – обрина, и так мучили дулебов. Были же эти обры велики телом и умом горды, и Бог истребил их, умерли все, и не осталось ни одного обрина. И есть поговорка на Руси и донныне: «Погибли, как обры», – их же нет ни племени, ни потомства».



1. **Чем, на ваш взгляд, можно объяснить жестокость аваров по отношению к славянам?**
2. **Объясните смысл славянской пословицы «Погибли, как обры».**

2. Нашествие болгар и Великая Булгария. Болгарские памятники Приазовья

Вместе с аvaraми в приазовские степи начали проникать и родственные гуннам болгарские племена.

Первоначально древние болгары входили в гуннский племенной союз, но после его распада выделились в большую орду, кочевавшую в Северном и Восточном Приазовье. В VI в. на ее основе образовался самостоятельный болгарский племенной союз.

Болгары практически круглый год кочевали по степи со своими стадами, делая остановки в самые холодные и дождливые месяцы. На таких стойбищах сооружались наземные **юрты** с войлочным покрытием. Умерших хоронили в курганах.

➤ **Исторический словарь**



Орда – (древнетюрк. *ordu* – «резиденция хана, дворец») – военно-административная организация у тюркских и монгольских народов.

Юрта – круглое жилище из войлока и шкур животных на каркасе из деревянных жердей.

Войлок – сбитая в плотный слой овечья шерсть.

Ранние болгары оставили в Донбассе немного сведений о себе. Помимо нескольких сезонных кочевий, к этому времени относятся женское погребение с украшениями в бассейне р. Кальмиуса, погребение возле г. Ясиноватая, две пластинчатые застежки с золотыми накладками из Подонцовья, обломки глиняной фигурки всадника из Новоазовского района, детский амулет из Белосарайской косы.

➤ **Работаем с исторической картой**



1. Рассмотрите карту.
2. Охарактеризуйте географическое положение Великой Булгарии относительно: а) реки Дон, б) Черного моря, в) Каспийского моря. При характеристике используйте, по возможности, исторические названия географических объектов.
3. Определите, была ли включена территория Донецкого края в границы Великой Булгарии.



В первой половине VII в. болгары Приазовья и Причерноморья сумели объединиться в одно государство – Великую Булгарию.



➤ **Исторический словарь**

Великая Булгария — объединение болгарских племён, существовавшее в период с 632 г. до 671г., в степях Восточной Европы. Основная территория располагалась в причерноморских и азовских степях. Основу объединения составило болгарское племя кутригуры, которому удалось освободиться от власти аваров.



➤ **Из исторического источника**

О местоположении Великой Булгарии **византийский историк Феофан Исповедник** сообщает: «В северных противоположных частях Эвксинского Понта, у озера, называемого Меотидой, в которое впадает величайшая река, стекающая от Океана по земле сарматов, называемая Атель, в которую впадает река, называемая Танаис, а от слияния Танаиса и Ателя, выше уже названного Меотидского озера... течёт река, называемая Куфис и впадает в край Понтийского моря поблизости от Некропил у мыса, называемого Баранья морда. ... от самого же озера (Фанагории) и до реки, называемой Куфис, где ловится болгарская рыба ксисстон, простирается древняя Великая Булгария и живут соплеменные булгарам котраги».

Если перевести на современный язык, то основные владения болгар в то время находились в Восточном Приазовье, простираясь от Нижнего Дона до предгорий Кубани и от Тамани до междуречья Кумы и Восточного Маныча.



➤ **Историческая справка**

Булгария, находясь на пересечении водных и сухопутных торговых путей, а также благодаря обилию плодородных черноземных почв стала центром производства и вывоза пшеницы, мехов, скота, рыбы, меда, орехов и изделий различных ремесел. Столица государства - город Булгар был известен своим рынком невольников, которые привозились из русских земель и Северного Поволжья. Принятие ислама способствовало приобщению Булгарии к культуре мусульманского мира. Археологические находки предметов быта с надписями свидетельствуют о широком распространении грамотности среди болгарского населения. Богатство Булгарии, ее стремление контролировать торговлю с Востоком привели к частым нападениям соседей.



1. Чем можно объяснить богатство и силу Булгарии?
2. Какие занятия были характерны для жителей страны?
3. Какая религия была господствующей в государстве?



Средневековые предметы времён Великой Болгарии:
 1 – серьга пастырского типа и фибула из разрушенного погребения у города Ясиноватая (из собрания Донецкого республиканского краеведческого музея);
 2 – фибулы из разрушенного погребения у села Новопавлвка (из собрания Мариупольского краеведческого музея).

Археологические находки этого периода в пределах Донецких степей немногочисленны. Большая часть их представлена византийскими монетами, найденными в районе населенных пунктов Новоазовск, Безыменное, Кальчик. Несколько щедрее на находки этого периода оказалась Луганщина, где были найдены серебряная ваза и золотые монеты

византийских императоров Юстина I (518–527) и Юстиниана I (527–565) (село Лимаревка Беловодского района и город Луганск). Особый же интерес представляет находка у села *Белояровка Амвросиевского района*, где в 1913 г. был обнаружен клад из 50 золотых монет времен Юстиниана.

Находки, подтверждающие существование в крае болгар, были обнаружены археологами и вблизи Мариуполя, а их укрепленные городища найдены на севере у сел Богородичное, Татьянавка, Сидорово, Маяки.

Через несколько лет после смерти основателя державы кагана Кубрата (668 г.) на Булгарию напали хазары, и не выдержавшие их удара болгары разделились. Старший сын Кубрата Батбаян остался в Приазовье, став данником хазар, другой сын, Котраг, ушел со своей частью племени на правый берег Дона, третий сын, Аспарух, увел своих людей на Дунай.

Таким образом, в конце VII века земли Великой Болгарии, в том числе и Донбасс, вошли в состав Хазарского каганата.

3. Хазарский каганат

В VII–X вв. по берегам Северского Донца вновь начинают возникать большие оседлые поселения. В это время здесь идет активный процесс смешения разных племён (славян, алан, болгар, венгров, хазар) в единое население, оставившее после себя большое количество поселков, каменные крепости, крупные городища.



➤ Историческая справка

Хазары – тюркоязычный кочевой народ, создавший в V–VI вв. на территории современного Дагестана свое племенное объединение. Постепенно хазары подчинили себе многие кочевые и земледельческие племена Северного Кавказа, Приазовья, Крыма, а также степные и лесостепные территории Восточной Европы, вплоть до Днепра, заставив их платить дань.

В VII в. хазары создали свое государство – Хазарский каганат,

столицы которого – города Беленджер и Семендер – были хорошо укрепленными крепостями. Наиболее известна хазарская столица Итиль в низовьях Волги.

Во главе государства стоял каган, руководивший не только подданными, но и покоренными народами. Власть кагана считалась установленной небом.



В чем вы видите особенность организации власти в государстве хазар?



Предметы хазарского времени с территории Донецкого края
1 – кувшины, кубышка и горшок салтово-маяцкой культуры; 2 – детали поясных наборов с городища Маяки (из собрания Донецкого республиканского краеведческого музея).

К 80-м гг. VII в. власть хазар распространилась на все Северное Причерноморье и Крым. В это же время хазары доходят до Поднепровья. Расположение Хазарии на пересечении торговых путей позволило им собирать обильные пошлины с проходящих торговых караванов. Вторым важным источником доходов оставалась военная добыча и выплата дани покоренными народами

Основным занятием хазар было кочевое скотоводство. В летние месяцы они пасли стада на горных лугах, а зимой отгоняли их в степи. Здесь появлялись поселения – *зимовища*, в которых постоянно жили старики и те, кто не имел своего скота. Знать продолжала кочевать. Бедное население занималось ремёслами, земледелием и даже разводило сады и виноградники. Хазария торговала с Арабским халифатом, с государствами Средней Азии и

Византией.



1 – языческая тризна на городище у села Маяки; 2 – амулет из хазарского погребения на территории города Тореза, шахта № 19; 3 – копоушка в виде дракончика с городища у села Сидорово (из собрания Донецкого республиканского краеведческого музея).

Кочевыми хазарами оставлено совсем немного древностей на территории Донецкого края. В одном из погребений вблизи Тореза найдены плоские глиняные фляги, золотая монета византийского императора Константина V (741–

775 гг.), круглодонная амфора, железные стремена, нож, украшения и простые глиняные горшки. Хазарское захоронение обнаружено также на территории современного стана «3 000» ММК имени Ильича в г. Мариуполе (захоронение хазарки с горшком и набором украшений, зеркалом и монетами) и у посёлка Песчаное (воин со стрелой, конём и точильным камнем).

На просторах Хазарии разговаривали на разных языках, население исповедовало различные религии. Несмотря на то что у хазар уже существовало государство, они долгое время оставались язычниками. Главное, но не единственное место в пантеоне занимал бог неба **Тенгри**. Но вместе с тем приносились *«жертвы огню и воде, поклоняясь некоторым богам путей, также луне и всем творениям, которые им казались удивительными»*. Жители хазарских поселков верили в загробную жизнь, умерших родственников хоронили в катакомбах или ямах. В могилы к умершим клали пищу, посуду, орудия труда, реже – оружие. В VIII веке хазарская знать приняла **иудаизм**.



➤ **Исторический словарь**

Иудаизм – одна из древнейших религий, возникшая в I-м тысячелетии до н. э. в Палестине и распространившаяся среди евреев разных стран, в основе которой лежит культ бога Яхве.

4. Салтово-маяцкая археологическая культура в Подонцовье и Приазовье

Два больших района Хазарского каганата – Донской и Приазовский частично располагались на территории Донбасса. На территории нашего края все оставленные народами Хазарии древности представлены **салтово-маяцкой археологической культурой**. Название культуре дано по двум крупным памятникам – Салтовскому городищу возле с. Верхний Салтов на берегу Северского Донца (Харьковская область) и Маяцкому городищу (Воронежская область). Оба они находятся в лесостепной зоне, к северу от Донецких степей.



➤ **Работаем с исторической картой**

1. Рассмотрите карту. Определите, была ли включена территория Донецкого края в состав Хазарского каганата. Объясните свой ответ, используя карту.

2. Какое название, предположительно, может носить хазарское поселение на берегу Северского Донца?



В настоящее время в среднем течении Северского Донца известно шесть городищ, существовавших в хазарское время. Два из них (Осиянская Гора возле посёлка Донецкое и городище у села Татьяновка Славянского района) представляют собой небольшие укрепления. Ещё четыре городища – у сёл Маяки и Сидорово Славянского района, у посёлка Кировское и села Новосёловка Краснолиманского района – являлись остатками крупных центров. Именно здесь располагался крупный хазарский административный центр, в котором правил наместник кагана – **тудун**.

Достаточно изученными являются также городища у с. Безыменное Новоазовского района и с. Урзуф Першотравневого района в Приазовье.

➤ *Это интересно*

Начав раскопки хазарского городища у села Сидорово в 2012 году, археологи выяснили, что в свое время тут был гигантский город площадью более 120 гектаров, имевший укрепления длиной в 2,5 километра. Возник город в VIII в., а примерно в середине XV в. его жители по неизвестной причине покинули свои дома. Оставшиеся вещи свидетельствуют о том, что люди уходили в спешке и надеялись вернуться. Однако город так и остался заброшенным.

➤ *Мнение историков*

С хазарским периодом Донбасса связана интересная гипотеза. В арабских и франкских документах первой половины IX в. есть упоминание о русском государстве, правителя которого называли каганом. То есть до призвания Рюрика у руссов уже было свое государство, но до сих пор достоверно неизвестно, где оно располагалось. На этот счет есть несколько версий. Так Е. С. Галкина считает, что центр этого государства находился в верховьях рек Оскол, Северский Донец и Дон.

Русский историк и философ С. Перевезенцев называет это государство Аланской Русью и усматривает его истоки на Дону.



Донецкий историк и публицист А. Иванов очерчивает границы государства по линии Северский Донец–Дон–Азовское море на юго-востоке и Днепр на Западе. Благодаря археологическим раскопкам нам известно, что с VIII по X век на этой территории существовала развитая городская цивилизация, со смешанным аланско-булгарско-славянским населением.

На сегодня помимо обычных поселений известно шесть салтовских крепостей, построенных из камня и глиняных кирпичей. Так что возможно, что первое государство с названием Русь возникло именно здесь.



Фото реконструкции
Я. П. Мулкиджаняна

возводились из досок или земляных (дерновых) кирпичей, крыша была соломенной или камышовой, двускатной или односкатной. Наземные жилища имели вид мазанок, стены которых делались из переплетенных прутьев и обмазывались глиной.

Местное население занималось пашенным земледелием. Выращивали пшеницу, ячмень, просо и хранили их в глиняных бочках – **пифосах**, врытых в землю по горлышко. Зерно растирали в муку при помощи ручных мельниц.

Важное место занимало огородничество: выращивали лук, чеснок, репу и



Жилища салтово-маяцкой культуры.
Фото реконструкции

Большинство городищ салтово-маяцкой культуры находились на высоком правом берегу Северского Донца и были укреплены со стороны поля рвами и земляными валами. Со стороны реки укрепления не возводились. Рвы достигали 2–3 м в глубину, а земляные валы возвышались на такую же высоту.

По гребню вала сооружался частокол (стена) из заостренных бревен. Деревянные стены хазарских крепостей часто штукатурились и белились мелом.

Стены жилищ-полуземлянок в городищах

возводились из досок или земляных (дерновых) кирпичей, крыша была соломенной или камышовой, двускатной или односкатной. Наземные жилища имели вид мазанок, стены которых делались из переплетенных прутьев и обмазывались глиной. Местное население занималось пашенным земледелием. Выращивали пшеницу, ячмень, просо и хранили их в глиняных бочках – **пифосах**, врытых в землю по горлышко. Зерно растирали в муку при помощи ручных мельниц. Важное место занимало огородничество: выращивали лук, чеснок, репу и другие культуры. Было развито скотоводство, связанное с разведением лошадей, овец и коров. В поселках салтово-маяцкой культуры развито было гончарное и кузнечное производства: археологи находят горшки, котлы, кружки, кувшины, большие сосуды для жидкостей и для хранения сухих продуктов. Кроме глиняной посуды, иногда встречается привозная стеклянная, что говорит о развитии торговых отношений. В Приазовье важное место занимало рыболовство.



Салтово-маяцкая керамика из
Дмитровского могильника:
1 – пифос, 3 – пифос-кувшин,
2, 4 – горшки-корчаги

В конце IX в. Хазарский каганат начинает испытывать натиск со стороны печенегов. Но самый сильный удар по каганату нанес русский князь **Святослав**. В **965 г.** он разрушил хазарскую столицу г. Саркел и основал здесь свою крепость – Белую Вежу. Именно в это время погибли городища и большинство поселений на Северском Донце.

Трудно определить, кто окончательно разгромил Хазарский каганат – печенеги, торки, викинги или Древняя Русь. Так или иначе в 60-х гг. X в. государство хазар пало. В это же время степняками была уничтожена и салтово-маяцкая культура.

Таким образом, в VIII–X вв. народы Подонья и Приазовья, входившие в состав Хазарского каганата, пережили, как и сами хазары, бурный период перехода от кочевого образа жизни к земледельческому – оседлому. Выделение из земледелия ремесла и торговли показало высокий уровень хозяйственного и культурного развития салтово-маяцкой культуры – «государственной культуры Хазарского каганата», но с конца X века она, как и всё Хазарское государство, приходит в упадок. Начинается новый период в истории южнорусских степей.



ВОПРОСЫ И ЗАДАНИЯ

1. Дайте ответы на вопросы теста.
 - 1.1. Государство, образовавшееся в VII в. в Нижнем Поволжье, населяли:

А хазары	В булгары
Б половцы	Г скифы
 - 1.2. Первые государственные образования на территории Донецкого региона создали:

А гунны	В хазары
Б авары	Г греки
 - 1.3. Знать Хазарского каганата исповедовала:

А ислам	В буддизм
Б православие	Г иудаизм
 - 1.4. Расположите события в хронологической последовательности:

А образование Хазарского каганата
Б образование Скифского царства

В образование Аварского каганата
Г возникновение Волжской Булгарии

1.5. Выберите из списка тюркоязычные народы, история которых связана с Донецким регионом:

А болгары **В** черемисы **Д** сарматы
Б хазары **Г** авары

2. Обозначьте на шкале времени период существования пеньковской и салтово-маяцкой культур в Донецком крае.

3. Дополните материал таблицы «Наш край во время Великого переселения народов» (см. задание к предыдущему параграфу) информацией о салтово-маяцкой культуре.

4. Используя материал параграфа, сравните керамику пеньковской и салтово-маяцкой культур.



ДУМАЕМ И РАССУЖДАЕМ

1. Почему ранние государства кочевников существовали недолго? Приведите два-три аргумента.

2. Используя дополнительные источники информации, составьте перечень народов, живших в Донецком регионе в период с I в. до IX в.



ТВОРЧЕСКИЕ ЗАДАНИЯ

1. Представьте, что вы турист, совершающий путешествие по территории Донецкого края в VIII веке. Расскажите о народах и племенах, которые вам встречаются, об их жизненных укладах.

2. Вам необходимо подготовить доклад по одной из тем данного раздела. Сформулируйте тему вашего доклада и составьте развернутый план.

3. Напишите историческое сочинение по изученной теме.

В сочинении необходимо указать: не менее двух событий (явлений, процессов), относящихся к данному периоду истории; назвать две исторические личности, деятельность которых связана с указанными событиями (явлениями, процессами), и, используя знание исторических фактов, охарактеризовать роль этих личностей в этих событиях (явлениях, процессах); указать причинно-следственные связи, существовавшие между событиями (явлениями, процессами) в рамках данного периода истории. Используя знание исторических фактов и (или) мнений историков, дайте собственную историческую оценку значимости данного периода для истории Отечества. В ходе изложения необходимо использовать соответствующие исторические термины и понятия. Текст должен быть завершённым и четко структурированным.

§ 5. ДОНЕЦКИЙ КРАЙ В ЭПОХУ ПОЗДНИХ КОЧЕВНИКОВ



*В полях наездники мелькают,
Вдали подъявля чёрный прах;
Идут походные телеги,
Костры пылают на холмах.
Беда: восстали печенеги!*

*Из поэмы А. С. Пушкина
«Руслан и Людмила»*

1. Печенежский союз племен.
2. Печенеги и Русь.
3. Торки на территории Донбасса. Топонимы и гидронимы, связанные с племенами торков.
4. Племенное объединение черных клобуков.

► *На этом уроке вы научитесь:*

- 1) *объяснять и применять понятия «черные клобуки», «русские поганые»;*
- 2) *показывать на карте территорию расселения кочевников; находить населенные пункты и реки, в названиях которых запечатлены названия кочевых племен, проживавших на территории Донбасса в IV–X вв.;*
- 3) *называть наиболее известные памятники материальной культуры поздних кочевников на территории Донбасса;*
- 4) *характеризовать особенности жизни и быта печенегов, черных клобуков, торков; их отношения с соседними народами;*
- 5) *оценивать роль черных клобуков в военной и политической жизни Древнерусского государства.*



Конец IX века – появление печенегов в донецких степях.

915 г. – первое появление печенегов на границах древнерусских княжеств.

972 г. – гибель князя Святослава в бою с печенегами.

X в. – появление торков на территории Донецкого края.

1019 г. – разгром печенегов войском киевского князя Ярослава в битве на реке Альте.

1036 г. – окончательная победа Ярослава Мудрого над печенегами,



освобождение Руси от их набегов.

1146 г. – первое упоминание названия «чёрные клобуки» в Ипатьевской летописи.

1060 г. – разгром торков русским войском.

Вторая половина XI в. – появление новых кочевников – половцев, вытеснивших печенегов и торков из южно-русских степей.



- 1. Вспомните, в состав каких государственных образований входили земли Донецкого региона в VI–X вв.*
- 2. Какова историческая судьба этих государственных образований?*
- 3. Какие народы и государства соседствовали с населением края?*

Вы уже знаете о том, что древнерусский князь Святослав нанес сокрушительный удар по Хазарии, после которого она фактически прекратила свое существование как единое государство. Но еще до окончательного разгрома Хазарии на территории Донбасса появились племена кочевников-печенегов.

1. Печенежский союз племен

В конце IX века в Донецких степях появились новые кочевые племена – печенеги. Скоро они расселились почти по всей территории Хазарского каганата.



► Исторический словарь

Печенеги – союз тюркских племен, сложившийся в VIII–IX вв. Изначально они кочевали в Средней Азии, но в конце IX в. под давлением соседских племен – огузов и хазар – направились в сторону Восточной Европы, вытеснили венгров и заняли территорию от Волги до Дуная.

К концу IX в. печенеги захватили Кубань, продвинулись в Причерноморье и дошли до устья Дуная. По подсчетам арабских писателей, путь из конца в конец печенежских земель занимал месяц конной езды.



Работаем с исторической картой

- 1. Рассмотрите карту. Покажите на ней:*
 - реки Оскол и Дон;*
 - крепость Саркел;*
 - территорию расселения печенегов.*
- 2. Определите, какие печенежские орды находились на территории Донбасса.*

Печенеги в середине X века




Условные обозначения:
Гуазихолон - печенежские орды (фемы)
 Алания - страны и народы граничащие с печенегами

Расположение орд печенегов составлено по труду Константина Багрянородного "Об управлении империей" написанному между 948 и 952 гг.

Внешний вид и обычаи кочевников описал побывавший среди них арабский путешественник *Абу Дулафа*: «...это были длиннородые и усатые люди, постоянно устраивавшие набеги на соседей. Они довольствовались простой пищей и никому не платили дани...». Основную роль в хозяйстве печенегов играло кочевое скотоводство. Они находились в постоянном движении, перемещаясь по степи со своими стадами, основу которых составляли кони и овцы. Летом в поисках пастбищ печенеги устремлялись в степи, к берегам Черного моря и на равнины Подунавья, а с наступлением осени возвращались в Приднепровье. Долговременных **стойбищ** у них не было, жилищем служили легкие юрты.



Печенеги



➤ *Исторический словарь*
Стойбище – стоянка, становище кочевников.

Обычно каждая орда (или племя) печенегов состояла из нескольких родов. Родами руководили «лучшие мужи», которые возглавляли совет



старейшин, решающий основные вопросы жизни племени. Во главе орд стояли *ханы*, которых русские летописи называют князьями. Ханья пользовались неограниченной властью только на войне.

Печенеги постоянно воевали. Они нападали на соседей, захватывали людей с целью выкупа, уводили скот. Особенно сильно от их набегов страдало население Подонья и Подонцовья. Некоторые поселения сгорели в огне и прекратили свое существование.

Население было частично уничтожено или бежало на север в Волжскую Булгарию и в глухие уголки Оскола и

Дона. Многие аланы и болгары вошли в племенной союз печенегов и стали кочевать вместе с ними.

Печенеги были очень опасным противником. Во-первых, их было много, во-вторых, война была для них обычным делом. В бою печенеги поступали, как и все остальные кочевники: сначала обстреливали противника из луков, затем атаковали, печенежская конница наносила стремительный удар. Они грабили все, до чего могли дотянуться, а затем исчезали в степи. Учитывая то, что печенеги были кочевниками, найти их стоянки, а затем нанести ответный удар было крайне затруднительно.

Если же враг выдерживал натиск, печенеги без зазрения совести бежали, чтобы потом развернуться и снова стремительно атаковать. Основным оружием конного воина были сабля и лук со стрелами. Поскольку у печенегов практически не было доспехов, им оставалось надеяться только на свой численный перевес.



Вспомните, кто из известных вам народов воевал подобным образом.

➤ **Работаем с историческим источником**

Архиепископ **Феофилакт Болгарский** (X в.) утверждал, что набег печенегов – это «удар молнии, их отступление тяжело и легко в одно и то же время: тяжело от множества добычи, легко – от быстроты бегства.

Нападая, они предупреждают молву, а отступая, не дают преследующим возможности о них услышать.

А главное – они опустошают чужую страну, а своей не имеют... Жизнь мирная – для них несчастье, верх благополучия – когда они имеют удобный случай для войны или когда насмеются над мирным договором. Самое худшее то, что они своим множеством превосходят весенних пчел, и никто еще не знал, сколькими тысячами или десятками тысяч они считаются: число их бесчисленно».



Используя документ:

1. **Оцените боеспособность печенежского войска.**
2. **Выясните, с кем и почему автор сравнивает печенегов.**
3. **Охарактеризуйте образ жизни печенегов.**

➤ **Мнение историков**

Византийский историк второй половины XII – начала XIII в. **Никита Хониат** считал, что в сражениях с ромеями печенеги имели значительное преимущество, благодаря стремительным конным атакам, меткому обстрелу из луков и устрашающему действию оглушительного крика, с которым они производили свои налеты. Однако ни людские ресурсы, ни военная организация не позволяли печенегам покончить с противником одним ударом. Военное давление с их стороны выражалось в непрерывных набегах, поэтому цивилизованные соседи печенегов часто успешно противостояли им.



1. **Вспомните, кто такие ромеи.**
2. **Какие причины военных побед печенегов называет автор?**
3. **Что позволяло соседям печенегов удачно противостоять их набегам?**

Десятилетия кочевой жизни в степях и регулярные набеги на соседей обогатили печенегов, разнообразили их культуру и быт.

Среди характерных печенежских изделий упоминаются трубы в виде бычьих голов, при помощи которых ханы подавали сигналы своим воинам во время боя. Часть этих предметов присутствует в печенежских могильных курганах – наборные серебряные пояса, серединные костяные накладки на тяжелые луки, прямолезвийные сабли, колчаны со стрелами, глиняные сосуды с «роскошным» орнаментом и т. д.

Рядом с всадником хоронили его коня, положенного на брюхо, взнузданного и оседланного. В X в. такой погребальный обряд распространился по всей степи.



► *Исторический словарь*

Курган – древний могильный холм из земли или камня, обычно полусферической или конической формы.

2. Печенеги и Русь

На границах древнерусских княжеств печенеги впервые появились в **915 г.**, где *«сотвориша мир с Игорем и идоша к Дунаю»*. Дважды они выступали как союзники Руси. Так, в 944 г. князь Игорь нанял их конницу, отправляясь в поход на Константинополь. В 965 г. печенеги участвуют и в походе князя Святослава против хазар. А в 968 г., подкупленные византийским золотом, печенеги напали на саму Русь и осадили Киев. Подошедший со своим войском Святослав изгнал их из пределов Руси, но в **972 году** печенеги жестоко отомстили князю.



► *Историческая справка*

Заклучив мир с греками, Святослав пошёл в ладьях к порогам. И сказал ему воевода отца его Свенельд: «Обойди, князь, пороги на конях, ибо стоят у порогов печенеги». И не послушал его, и пошёл в ладьях. А переяславцы послали к печенегам сказать: «Идёт мимо Святослав с небольшой дружиной, забрав у греков много богатства и без числа пленных». Услышав об этом, печенеги обступили пороги. И пришёл Святослав к порогам, и нельзя было пройти. И остановился зимовать в Белобережье, и кончилась у них пища, и настал великий голод... И тут перезимовал Святослав. С началом весны, в лето 6 480 (972), двинулся Святослав к порогам. И напал на него Куря, князь печенежский, и убил Святослава, и взял голову его, и сделал чашу из черепа, оковав его, и пили из него.


В последующем отношения древнерусских князей с печенегами были очень противоречивыми. Так, Ярополк Святославич, старший сын князя Святослава, заручился дружбой с печенегами, надеясь с их помощью получить великокняжеский престол. Князь Владимир же видел в соседях-кочевниках убийц отца и союзников брата-недруга. По приказу князя Владимира на берегах рек Десны, Остра, Трубежа, Сулы и Стугны были построены города-крепости, гарнизоны которых князь укомплектовал дружинниками, собранными со всей Руси. Между укреплениями были насыпаны многокилометровые, с деревянным частоколом, земляные валы, непреодолимые для конницы. Возведенная линия укреплений достигала полутора тысяч километров в длину. По мнению археологов,



Печенеги убивают князя Святослава

валы сооружались девятнадцать лет и на их строительстве работали три с половиной тысячи человек.

Вновь летопись упоминает печенегов уже в **1036 г.** – в годы правления



Ярослава Мудрого. Когда великий князь киевский находился в Новгороде, до него дошла весть о том, что Киев осаждён кочевниками. Ярослав повел дружину в Киев. Печенегов было бесчисленное множество, но это не остановило русских воинов. Грандиозное побоище длилось с раннего утра и до позднего вечера. Победа русичей была полной и окончательной. Остатки разгромленных печенежских орд обратились в беспорядочное паническое бегство.

Вскоре печенегов стали теснить с востока новые кочевые племена – **торки**. Под ударами русских дружин с

одной стороны и натиском торков с другой – печенеги рассеялись по степи.

➤ *Историческая справка*

Отдельные группы печенегов и торков продолжали кочевать в южнорусских степях в первой четверти XII века. Например, в 1103 году, возвращаясь из похода против половцев, Владимир Мономах встретил их на реке Сутени (Молочной) и забрал с собой на Русь. До 1117 года печенеги и торки составляли гарнизон русского города Саркела – Белой Вежи.

3. Торки на территории Донбасса. Топонимы и гидронимы, связанные с племенами торков

Вам уже известна история печенегов, занимавших не только территории нашего края, но и доходивших до Киева и Переяславля. Незадолго до исчезновения этого народа с исторической сцены на границах Древнерусского государства в бассейне реки Казенный Торец стали появляться другие кочевники – **торки**. Это именно они, двигаясь с востока, вытеснили кочевавших здесь печенегов и прочно обосновались в южнорусских степях. В 985 г. торки как союзники киевского князя Владимира принимали участие в походе на болгар.




Глава племенного союза торков носил титул «ябгу». Среди остальных



членов племени выделялась знать: у неё была челядь, большие юрты, огромное количество скота. На нижней ступени общественной лестницы стояли рабы.

Торки, как и печенеги, хоронили своих сородичей в курганах, в ямах с деревянным настилом. Сверху настила клали голову и ноги коня. Самого коня родственники съедали во время **тризны**. Конь был обязательным элементом захоронения. Кочевники верили, что покойные въезжали в «рай» на коне.



➤ **Исторический словарь**
Ябгу – тюркский титул верховного правителя. Так называли правителя племенного союза торков.
Тризна – погребальный обряд, обрядовые действия и пиришество в память умершего.

➤ **Работаем с историческим источником**



Арабский писатель и историк X века **Ибн-Фадлан** так описывает погребение умершего торка: «... в большую яму помещают покойника, одетого в куртку, с поясом и луком, с чашей в руках; потом сородичи убивают лошадей и съедают их мясо, кроме головы, ног, кожи и хвоста, которые помещают на деревянном перекрытии, и говорят: «Это его лошади, на которых он поедет верхом в рай». Если же он убил человека и был храбр, то вырезают изображения из дерева по числу тех, кого он убил, и помещают их на его могиле и говорят: «Вот его отроки, которые будут служить ему в раю»...



Можно ли утверждать, что торки были христианами? По каким деталям текста вы пришли к такому выводу?

➤ **Это интересно**

Описанный обряд подтверждается материалами археологических раскопок В. А. Городцовым курганов на территории Донецких степей. В 1903 г. им неподалёку от посёлка Пески под Донецком было раскопано погребение воина-торка.

В яме находился гроб из тонких дощечек, в котором лежал скелет мужчины на спине головой на запад. При покойнике имелись сабля и колчан со стрелами. Вероятно, здесь был и деревянный лук, остатки которого не сохранились. Вне гроба стоял глиняный горшочек.

Захоронение более бедного торка было выявлено тем же археологом у села Торское Краснолиманского района. На деревянном перекрытии курганного захоронения находились кости лошади. И конь, и покойник были ориентированы головой на запад, поскольку торки верили в то, что именно на западе находится страна предков, в которую на коне должен был отправиться умерший.

В **1060 г.** торки выступили против объединенного войска древнерусских князей, но были полностью разбиты. Многие роды торков признали власть Руси и остались жить в пределах Переяславского княжества и по реке Рось, где был основан центр их поселений – **город Торческ**.

Во второй половине XI в. новые кочевники – половцы вытесняют печенежско-торческий союз и полностью занимают южнорусские степи. Отныне торки, которых летописи вместе с берендеями именуют «чёрными клобуками» или «своими погаными», выступали верными союзниками Руси.

Торки навсегда оставили память о себе в целой серии гидронимов (названия рек) и топонимов (названия местности): Сухой, Кривой, Казенный Торец, Большой Тор, Торецкое городище и город Тор (современный Славянск), поселки Торецкое и Торское в Константиновском и Краснолиманском районах, Краматоровка (современный Краматорск) на Казенном Торце.

4. Племенное объединение черных клобуков

➤ Историческая справка

Крайне интересным, но малоизученным является феномен «**чёрных клобуков**» (так в Древней Руси именовались тюркские вассалы великих князей). Такое название они получили благодаря обязательному атрибуту одежды – чёрным войлочным шапкам. Чёрные клобуки в XI–XII вв. были важной частью военного могущества Руси. Являясь вассалами Руси, они были обязаны охранять её южные границы, участвовать в походах киевских князей против врагов. Летописцы часто называют их разными именами – чаще всего торками и берендеями.

Составители летописных сводов посчитали, что эти народы как выходцы из страны Черкасии должны называться общим именем – черкасы. Поэтому в Московском летописном своде XV века под 1152 годом поясняется: «Все Чёрные Клобуки еже зовутся Черкасы». В составе русских княжеств под влиянием окружающего оседлого населения черные клобуки постепенно переходили от кочевого скотоводства к земледелию; у них начали складываться феодальные отношения. В XIII в. их имя перестало упоминаться в исторических документах.



➤ Исторический словарь

Берендеи – кочевой народ тюркского происхождения, упоминающийся в русских летописях с 1097 г. С 1146 г. в источниках чаще называются черными клобуками. Ко 2-й пол. XI в. берендеи вместе с родственными им торками и печенегами обосновались в южно-русских степях, вблизи Киевского и Переяславского княжеств, особенно по р. Рось.

Черные клобуки (тюрк. каракалпаки – черные шапки) – собирательное название племен, сформировавшихся из остатков тюркских кочевых народов – печенегов, торков, берендеев. Селились на лесостепных границах Древнерусского государства в Поросье (территория с богатыми пастбищами, ограниченная реками Стугна и Рось).

Черные клобуки верно служили древнерусским князьям, принимая участие почти во всех вооруженных конфликтах Древнерусского государства; помогали киевским и черниговским князьям в их борьбе со степняками, участвовали в походах на половцев, неоднократно вмешивались и в междоусобные войны Рюриковичей.

Мужчины племени всегда были готовы опоясаться кривой кочевничьей саблей и вскочить в седло, а все хозяйство лежало на



Черноклобуцкий дозор

плечах женщин.

Черные клобуки были тесно связаны с русским населением пограничья, обменивали свои продукты на русский хлеб, горшки, металлические изделия, а в иных местах даже принимали христианство и растворялись в русском населении.



Войско их состояло из воинов-лучников, тяжеловооружённой конницы и элитных бойцов из аристократии.

Основную массу составляли лучники, называемые «молодые». Особенно ценились физически сильные стрелки, способные растягивать лук до уха, а не до щеки. Эти несколько сантиметров при стрельбе превращались в десятки метров увеличения дальности и точности боя. Обязанностью «молоди» был первоначальный обстрел вражеского войска, после чего они пускались в бегство,

заманивая легковерного противника в засаду, под удар тяжеловооруженных воинов.

Чёрные клобуки были важной не только военной, но и государственной силой на Руси. Они совместно с боярами принимали решение о приглашении в Киев того или иного князя.

О важной роли чёрных клобуков в жизни древнерусского государства свидетельствует неоднократно повторяющееся в одном из древнейших летописных сводов – Ипатьевской летописи выражение «вся земля Руськая и чорные клобуки».

Центром племенного союза чёрных клобуков был город Торческ, первое упоминание о котором относится к **1093** году. Тут размещались княжеский стол и русский гарнизон.

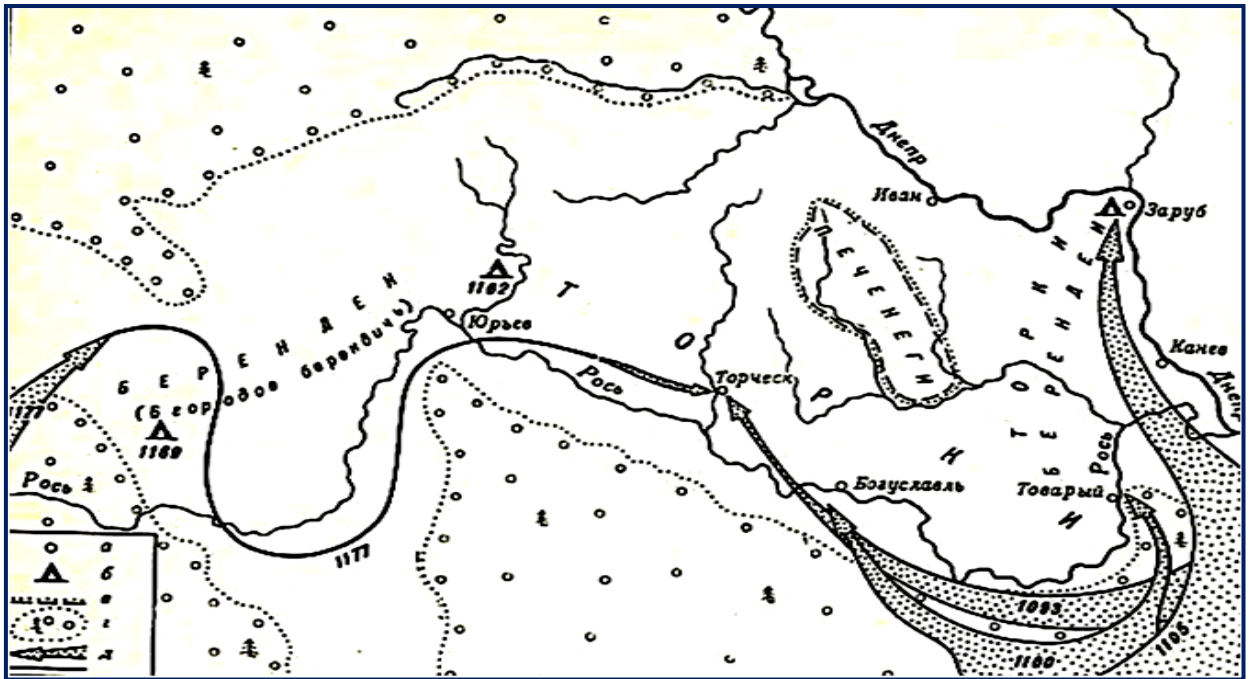
Город был укреплён и играл роль важного форпоста в системе обороны Руси от **половцев**.

Последнее летописное упоминание Торческа датировано **1234** годом. Окончательно город был уничтожен во время татаро-монгольского нашествия на Русь и больше не возродился. Тогда же резко и навсегда прекращается история «народа черных шапок». От «русских кочевников» остается только несколько названий на карте, истинный смысл которых уже почти забыт.



➤ *Работаем с исторической картой*

1. *Покажите территорию расселения чёрных клобуков. Назовите их соседей.*
2. *Покажите главный город чёрных клобуков. Где он находился?*
3. *Можно ли утверждать, что территория нашего края была основным районом расселения племен из объединения чёрных клобуков? Обоснуйте свой ответ.*



Расселение черных клобуков



ВОПРОСЫ И ЗАДАНИЯ

1. Когда на территории нашего края появились печенеги?
2. Используя современную карту Донбасса, найдите названия населенных пунктов и рек, связанных с проживанием в прошлом кочевников-торков.
3. Дайте ответы на вопросы теста:
 - 3.1. Одним из результатов военных походов Святослава стало:
 - А крещение князя и его дружины в Византии
 - Б объединение Новгорода и Киева
 - В прекращение набегов печенегов на русские земли
 - Г разгром Хазарского каганата
 - 3.2. Князь Святослав погиб, попав в засаду, устроенную:
 - А византийцами
 - Б печенегами;
 - В русами
 - Г хазарами
 - 3.3. Вставьте в предложение пропущенные слова: «В конце ... века в Донецких степях появились кочевые племена – ...»
 - 3.4. В конце IX в. – начале X в. многочисленные набеги на Русь совершали:
 - А половцы
 - Б авары

- В гунны
- Г печенеги

3.5. Город Тор сегодня носит название:

- А Краматорск
- Б Ясиноватая
- В Константиновка
- Г Славянск

3.6. Назовите дату смерти киевского князя Святослава от рук печенежского хана Кури:

- А 882 г.;
- Б 945 г.;
- В 968 г.;
- Г 972 г.

3.7. Найдите ошибку в тексте: *Окончательно город Торческ был уничтожен во время нашествия на Русь половцев и больше не возродился. Тогда же прекращается история «народа черных бровей».*

3.8. Заполните пропуски в тексте фрагмента «Повести временных лет»:

«В год 6480 (...), когда наступила весна, отправился (...) к порогам. И напал на него (...), князь печенежский, и убили князя, и взяли голову его, и сделали чашу из черепа, оковав его, и пили из него».



ДУМАЕМ И РАССУЖДАЕМ


1. Охарактеризуйте взаимоотношения печенегов с древнерусскими князьями.
2. Охарактеризуйте роль чёрных клобуков в политической жизни Древней Руси.
3. Докажите, что на территории Донецкого края проживали торки.
4. Объясните, почему чёрных клобуков называют «русскими погаными».



ДУМАЕМ И РАССУЖДАЕМ

1. Представьте, что вы путешественник. Ваше путешествие проходит по территории Донбасса в XI веке. Расскажите о народах и племенах, которые вам встречаются, об их жизненных укладах.
2. Составьте кроссворд, ребус или синквейн по материалам изученной темы.
3. Вам необходимо подготовить доклад по одной из тем данного раздела. Сформулируйте тему вашего доклада и сделайте развернутый план.

§ 6. ПОЛОВЦЫ В СТЕПЯХ ДОНБАССА



*Вот Стрибожъси вылетели внуки –
Зашумели ветры у реки,
И взметнули вражеские луки
Тучу стрел на русские полки.
Стоном стонет мать-земля сырая,
Мутно реки быстрые текут,
Пыль несется, поле покрывая.
Стяги плещут: половцы идут!
С Дона, с моря с криками и с воем
Валит враг...*

Майков Аполлон

1. Половцы и Дешт-и-Кипчак.
2. Половцы на территории Донецкого края.
3. Половецкая каменная скульптура.
4. Военное искусство половцев. Набеги на Русь.
5. Походы Владимира Мономаха на Северский Донец.
6. Поход Игоря Святославича против половцев.



➤ *На этом уроке вы научитесь:*

- 1) *объяснять и применять понятия «половцы», «кипчаки», «куны», «куманы», «половецкая степь»;*
- 2) *показывать на карте территорию расселения половцев;*
- 3) *называть хронологические рамки проживания половцев в нашем крае;*
- 4) *характеризовать особенности жизни и быта половецких племен, их отношения с другими народами;*
- 5) *работать с различными источниками информации;*
- 6) *использовать ранее изученный материал для решения учебных задач.*



XI – сер. XIII в. – господство половцев в южнорусских степях.

1054 г. – первое упоминание о половцах в русских летописях.

1061 г. – первое столкновение русских и половцев.

1068 г. – сражение на р. Альте.

1103, 1107, 1109, 1116 гг. – походы Владимира Мономаха на половцев-кипчаков.

1111 г. – «крестовый поход в Степь» князя Мономаха.

1210 г. – последний половецкий набег на русские земли.

Первое появление половцев у русских границ относится к 1055 году, когда половецкий хан Болуш с ордой вошел в пределы Переяславского княжества и был встречен переяславской дружиной с князем Всеволодом Ярославичем. Новые кочевники у разных народов получили разные названия. Так, русские именовали их **половцами**, связывая этот этноним со словом **поле** (жители степи,

степняки).

В византийских и венгерских источниках те же племена упоминаются как **куманы и куны**, также до этого неизвестные в Европе. Сами же кочевники именовали себя **кипчаками**. Они представляли собой единый тюркоязычный народ, пришедший на Русь с Востока.

➤ **Историческая справка**

Половцы – тюркская племенная группа, господствовавшая в южнорусских степях с половины XI в. вплоть до середины XIII в. В начале XI века они продвинулись из Заволжья в причерноморские степи, вытеснив оттуда печенегов и торков и заняв те самые земли, на которых за тысячу лет до них господствовали сарматы, а за полторы тысячи – скифы.



1. Половцы и Дешт-и-Кипчак

Со второй половины XI в. половцы производят постоянные нападения на южную Русь: опустошают земли, грабят скот и имущество, уводят пленных, которых или держат у себя в качестве рабов, или продают на невольничьих рынках. Больше всего страдало от них пограничное Переяславское княжество, Поросье, Северская, Киевская, Рязанская земли.

➤ **Работаем с исторической картой**

1. Рассмотрите карту. Определите, находилась ли территория Донецкого края на пути продвижения половцев.
2. Назовите племенные союзы, с которыми пришлось столкнуться половцам на пути их продвижения.
3. Покажите и прокомментируйте путь продвижения половцев.



Половцы



Русские летописи впервые упоминают об этом кочевом народе в **1054 г.**

Его владения на западе доходили до р. Ингульца, основная же масса кочевников была сосредоточена на левом берегу Днепра и по берегам Сиваша. На востоке кочевья доходили до р. Волги, но большая их часть находилось на р. Донце и его притоках. Северная граница почти вплотную подходила к границе Руси, а южная шла по берегу Азовского моря.

В XII в. вся половецкая земля получила название **Дешт-и-Кипчак** (*Половецкая степь*, «*Половецкая земля*», «*Половецкое поле*»).

В отличие от своих предшественников – печенегов и торков – половцы обосновались в южнорусских степях на длительное время, несколько столетий являясь их безраздельными хозяевами. Летописи различают половцев от Дона (так тогда назывался Северский Донец, а современный Дон назывался Доном Великим), половцев от моря (Азовского) и половцев от Днепра, где находились три самые крупные в Восточной Европе племенные объединения кипчаков. Центр половецкой земли, именуемый в русских летописях **Лукоморьем**, находился в Северном Приазовье.

► **Исторический словарь**



Дешт-и-Кипчак – с XII в. название территорий, простиравшихся от низовий р. Сырдарьи и озера Балхаш до устья Дуная, заселенных половцами. Делится на Западный и Восточный Кипчак. Территория Западного Кипчака известна в русских летописях как Половецкая земля.

Лукоморье – в древнерусских летописях упоминается как одно из мест обитания половцев. Предположительно, Лукоморье располагалось возле излучин Азовского и Чёрного морей и низовий Днепра.

► **Работаем с историческим источником**



«**История государства Российского**» **Николая Карамзина:**

Сей народ кочующий, единоплеменный с Печенегами и, вероятно, с нынешними Киргизами, обитал в степях Азиатских, близ моря Каспийского; вытеснил Узов (именуемых Торками в нашей летописи); принудил многих из них бежать к Дунаю (где они частью погибли от язвы, частью поддались Грекам); изгнал Печенегов из юго-восточных степей русских и занял берега Черного моря до Молдавии, ужасая все Государства соседственные: Греческую Империю, Венгрию и другие.



Используя информацию из источника, приведите не менее 5 фактов из жизни половцев.

О внутренней жизни половцев мы знаем сравнительно немного. Половцы-кипчаки были типичными кочевыми скотоводами. Они разводили лошадей, верблюдов, коз и овец, буйволов и коров. В теплое время года кипчаки кочевали по степи. В холодное время, в отличие от печенегов и

торков, устраивали зимовники. В русских летописях половецкие зимовники назывались **вежами**. Они состояли из юрт и кибиток.

Зимой скот свободно выпасался вокруг становищ. Небольшая часть половцев занималась примитивным земледелием. Основными продуктами питания были мясо животных, коровье молоко, кумыс (лошадиное молоко), каши из проса и пшеницы.

Поскольку половцы, прежде всего, кочевники, их одежда была хорошо приспособлена для верховой езды: узкие штаны, сапоги с узкими голенищами до колен, рубахи, короткие кафтаны без ворота, башлыки (островерхие шапки). Костюмы женщин отличались богатой отделкой. Замужние половчанки носили красивые головные уборы и украшения.



Предположите, почему среди половецких памятников на территории Донбасса не выявлены кочевья и становища, хотя по историческим и археологическим данным известно, что эта территория была густо заселена.

В XII в. в степи сложились крупные объединения половцев – союзы, состоявшие из отдельных **орд** (размер обычной орды не превышал 40 000 человек). Каждая орда состояла из родовых объединений – **курней**, во главе которого стоял хан. Курень подразделялся на **коши** – большие семейства, возглавляемые старейшинами-кошевыми.

Население орды состояло из трех неравноправных сословий: *знати*, которой доставалась большая часть добычи; *рядовых воинов*, каждый из которых владел десятком коней и простых пастухов; и «*колодников*» – военнопленных, носивших деревянную колодку и исполнявших у половцев функции домашних рабов.

Особую часть общества составляли *шаманы и жрецы*. Возглавлял орду «хан над ханами» – **каган**, избираемый знатью всех входивших в орду курней.

Жизнь половцев, как и всех кочевников, была неразрывно связана с конем. Все они от мала до велика были прекрасными наездниками. Конь сопровождал кипчаков и после смерти. В могилы мужчин и женщин клали, как правило, целого коня, уздечный набор, стремяна, иногда седло. Умерших хоронили в уже существовавших курганах или насыпали над их могилами новый земляной холм.



Вспомните, у каких народов вы уже встречали подобный обряд.

Верования половцев мало отличались от языческих представлений всех остальных кочевников, поклоняющихся солнцу, небу, луне. Наиболее распространенным среди них был культ Неба и поклонение Тенгри-хану, вечному сиянию Неба, получившему название **тенгрианства**. Почитали также

богиню Умай, которая олицетворяла земное начало; животных (волк был в понимании половцев их предком-тотемом), культ предков.

➤ **Исторический словарь**



Орда – крупное военно-административная единица у тюркских народов, в том числе и половцев. Возглавлялась ханом.

Курень – родовое объединение половцев; несколько куреней составляли орду. Возглавлялись главами, имена которых оканчивались прибавлением слов «опа», «оба», «епа».

Кош – большое семейство, возглавляемое старейшинами-кошевыми. Несколько кошей объединялись в курень.

Половцы Восточной Европы были частью огромного кочевого мира, но исторически они оказались прочно связанными с европейскими народами, и прежде всего со славянами.

2. Половцы на территории Донецкого края

Среди известных историкам и археологам половецких союзов одним из наиболее крупных был Донской. Он располагался в среднем течении Северского Донца и на Дону, т. е. занимал территорию Донецких степей. Здесь находился центр Половецкой степи, располагались старейшие кочевья. Наиболее густо были заселены притоки Донца – Казенный, Кривой и Сухой Торец, Бахмут, а также степи близ этой реки и её берега.



Половецкие погребения XII в., выявленные при раскопках экспедициями Донецкого краеведческого музея: 1 – в кургане могильника Мариенфельд у села Андреевка Славянского района (2012 г.); 2 – в кургане у села Сидорово Славянского р-на (1936 г.).

Половцы оставили в донецких степях многочисленные памятники: курганные погребения; святилища, связанные с культом предков; каменные изваяния. Их захоронения известны практически на всей территории края: в Приазовье, на Донецком кряже, в степях близ Северского Донца, в окрестностях Славянска (на горе Карачун), у сёл Сидорово, Хрестыще, Андреевка, Октябрьское.



Серебряные колт и браслеты из половецких погребений (из собрания Донецкого республиканского краеведческого музея).

Половцы часто хоронили своих покойников под курганами более раннего времени. Иногда они сооружали и свои курганные насыпи высотой до 1 м. Во всех захоронениях рядом с умершим обязательно клали взнузданного коня (на ступеньку выше захоронения человека), которого обычно разворачивали головой на запад – к стране предков.

Человека же укладывали головой на восток, лицом кверху. В богатых погребениях воинов и аристократов присутствуют оружие, кольчуги,

шлемы. Иногда встречаются серебряные или позолоченные распрямлённые шейные гривны, являющиеся не просто украшениями, но и символами власти. В некоторых захоронениях встречаются также котлы, тиснённые или склёпанные из медного листа. Они несут символическую функцию, поскольку котёл являлся символом рода. Встречаются также дорогие привозные украшения и посуда. В мужские захоронения клали большую искривленную железную саблю, лук и несколько стрел, в женские – недорогие украшения.



Серьги половецкого типа. Ясиноватая (II пол. XII–XIII век)

В богатых погребениях, помимо перечисленного, находят золотые и серебряные витые браслеты и гривны, круглые зеркала, серьги, колты (большие кольцевидные височные подвески с полой фигурной бусинкой)

древнерусского происхождения, дорогую посуду, остатки дорогой одежды с золотым шитьем и нашивными золототкаными лентами.

Такие погребения найдены в курганах у села Новоивановка Амвросиевского района, возле г. Ясиноватой.

3. Половецкая каменная скульптура

В память о себе на огромных пространствах от Юго-Западной Азии до Юго-Восточной Европы (в том числе и в нашем крае) половцы оставили памятники сакрального искусства – изваяния из серого песчаника, получившие название **половецкие каменные бабы**.

«Баба» – искаженное от «балбал», «бабай» (*по-тюркски* – сильный, уважаемый, воин-богатырь). У кипчаков еще до проникновения в Европу сложился обычай устанавливать на высоких местах каменные изображения умерших предков (самые ранние изваяния, датированные XI в., найдены в Приазовье).



Половецкое каменное изваяние XII-XIII вв. Природный заповедник «Гектова балка» в Добропольском районе.



Половецкий идол

медведя.

Часть каменных статуй – грубо вытесанные стелообразные изваяния, у которых схематически показана голова, а иногда и руки. Другие имеют более детальную проработку лиц, рук, иногда ног.

По количеству таких находок донецкие степи занимают одно из первых мест. Наивысшая концентрация святилищ приходится на южные районы ДНР и Запорожскую область Украины. Половецкие каменные идолы найдены близ Северского Донца у сёл Прелестное и Хрестыще. Особенно много изваяний на Донецком кряже и в Приазовье. Одна из крупнейших коллекций «половецких баб» хранится в Донецком республиканском краеведческом музее. Крупные собрания имеются в природных заповедниках Хомутовская степь, Каменные Могилы и в Великоанадольском музее леса.

Особый интерес представляет святилище, обнаруженное в 1975 г. в районе микрорайона Текстильщик на территории г. Донецка, в котором были найдены не только остатки двух каменных изваяний, но и уникальная каменная фигурка

Характерной деталью половецких изваяний является то, что все они держат в руках чашу – символ того, что перед нами не просто человек, а обожествлённый предок, ставший после смерти духом, покровителем рода. Изначально для них строились специальные святилища. О них сообщает Г. Рубрук – фламандский монах-францисканец, путешественник, проезжавший через нашу степь в середине XIII в.: «...Команы насыпают большой холм над усопшим и воздвигают ему статую, обращённую лицом к востоку и держащую у себя в руке перед пупком чашу...».

Проезжающий мимо такого кургана половец должен был принести идолу жертву, чтобы заручиться его поддержкой.


Вот как описывает этот обряд азербайджанский поэт XII века **Низами**, жена которого была половчанкой:

*«И пред идолом гнётся кипчаков стина ...
Всадник медлит пред ним и, коня придержав,
Он стрелу, наклонясь, вонзает меж трав,
Знает каждый пастух, прогоняющий стадо,
Что оставить овцу перед идолом надо».*



Головы половецких каменных изваяний второй половины XII в. – середины XIII вв. (из собрания Донецкого республиканского краеведческого музея).

4. Военное искусство половцев. Набеги на Русь



Военную организацию половцев современники считали очень хорошей. В половецком войске обязаны были служить все мужчины, способные носить оружие. Сражались воины луками, дротиками и кривыми саблями. Колчаны для стрел носили на боку. Основной силой кочевников, как и у любых степняков, были отряды легкой кавалерии, вооружённой луками (каждый воин имел по 10–12 лошадей). Кипчаки сходу бросались в бой, на скаку засыпая врага кучей стрел. Они не уклонялись от рукопашной, но особенно хорошо владели оружием, действующим на расстоянии: луками, дротиками и арканами.

Позднее в половецких войсках появились и тяжеловооруженные воины, носившие кольчуги, панцири и шлемы. Известно также (со второй половины XII века) о применении половцами тяжелых самострелов и «жидкого огня»,



Половцы

которые они позаимствовали у Китая.

В бою с неприятелем тактика кочевников состояла в том, чтобы напасть врасплох, смять противника, разъединить вражеские силы, заманить их в засаду. Но если они сталкивались с сильным противником и вынуждены были отступать, то немедленно переходили к обороне: быстро составляли свои телеги в несколько кругов, накрывали их бычьими шкурами, чтобы враг не мог поджечь, и, укрывшись внутри, отчаянно отбивались от неприятеля.

В большие походы выступала практически вся мужская половина орды, что позволяло ханам собирать огромные армии. Однако профессиональных воинов среди них было недостаточно, что нередко приводило к поражениям.

Пока Русь, один из главных соперников половцев, оставалась централизованной, набеги половцев были эпизодическими и далеко не всегда успешными. Между Русью и кочевниками даже завязались определенные дипломатические отношения. Велась оживленная торговля, население широко общалось в приграничных районах. Нередки были династические браки с дочерьми половецких ханов.

➤ Это интересно

Летописи сохранили сведения о полутора десятках таких браков. Половецких жен имели сыновья Владимира Мономаха Андрей Волынский и Юрий Долгорукий; Олег Святославич, Изяслав Давыдович, Владимир Галицкий, Мстислав Удалой, Рюрик Киевский, Ярослав Всеволодович, и почти все Ольговичи... У Всеволода и Святослава Ольговичей мать была половчанкой; у Игоря и Всеволода Святославичей половчанками были и мать, и бабка (по отцу). Так что к концу XII в. во всех князьях «черниговского дома» и в большинстве князей северо-восточной Руси текла половецкая кровь.

Но с началом раздробленности ситуация начинает меняться. Уже в **1061 г.**

происходит первое столкновение русских и половцев. Жертвой кочевников стало Переяславское княжество, подвергнувшееся половецкому разорению.

Одно из крупнейших половецких вторжений на Русь произошло в **1068 году**. Против половцев выступили объединенные дружины братьев Ярославичей, вместе правивших на тот момент Русью. Однако половцы в битве на Альте разбили их войско и разорили приграничные земли.



Набег половцев

С этих пор кочевники стали совершать постоянные и частые набеги в пределы Руси. С середины XI в. и до начала XIII в. они организовали около 50 крупных походов и огромное количество мелких набегов.

Набеги продолжались вплоть до 1210 г. и вызывали ответные походы русских дружин. Особой активностью в борьбе против половецких набегов отличалась политика Владимира Мономаха.



- 1. Объясните, почему половцы не стремились воевать с Русью, пока Русь была централизованным государством.*
- 2. Предположите, как долго могли оставаться мирными отношения Руси и половцев. Что могло повлиять на мирный характер их взаимоотношений?*

5. Походы Владимира Мономаха на Северский Донец

В конце XI – начале XII вв. Владимир Мономах стал главным борцом со степной угрозой. Он разработал новую стратегию борьбы – воевать на их же территории.

Если половецкая стихия – это внезапные набеги, то русские воины были сильнее в открытом бою. Половецкая «лава» разбивалась о длинные копья и щиты русских пеших воинов, а русская конница, окружая степняков, не давала им возможности убежать на своих знаменитых легкокрылых конях.

У Владимира все было продумано, вплоть до срока похода – ранней весны. Именно в это время русские кони, которых кормили сеном и зерном, были сильнее



Князь Владимир Мономах

отошавших на подножном зимнем корму коней половецких.

Из летописных сводов известно, что по инициативе и под руководством Владимира Мономаха было осуществлено несколько крупных походов на половцев-кипчаков: в 1103, 1107, 1109, 1111 и 1116 годах.

Самым грандиозным и успешным был поход **1111** года, вошедший в историю как «крестовый поход в Степь».

➤ *Это интересно*

Поход начался необычно. Когда войско подготовилось к выходу из Переяславля, то впереди него выступили епископ, священники, которые с пением вынесли большой крест, водрузив его неподалеку от ворот города, и все воины, в том числе и князя, проезжая и проходя мимо креста, получали благословение епископа.

А затем еще 11 верст представители духовенства

двигались впереди русской дружины. И в дальнейшем они шли в обозе войска, где находилась и вся церковная утварь, вдохновляли воинов на ратные подвиги.

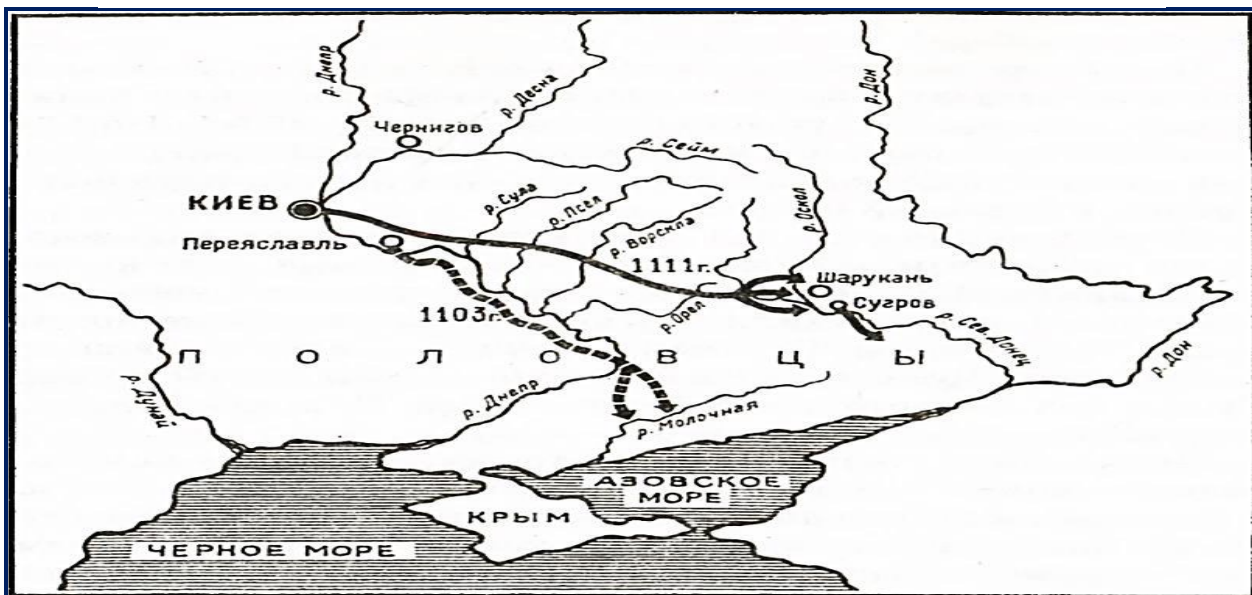
Князь Владимир Мономах, вдохновитель этой войны, придал ей характер крестового похода по образцу крестовых походов западных рыцарей против мусульман.



➤ *Работаем с исторической картой*

- 1. Проследите путь русских дружин в половецкие степи. Какие препятствия пришлось преодолеть русичам в походе?*
- 2. Найдите и покажите половецкие города захваченные русским войском.*

Поход русских князей на половцев в 1111 году



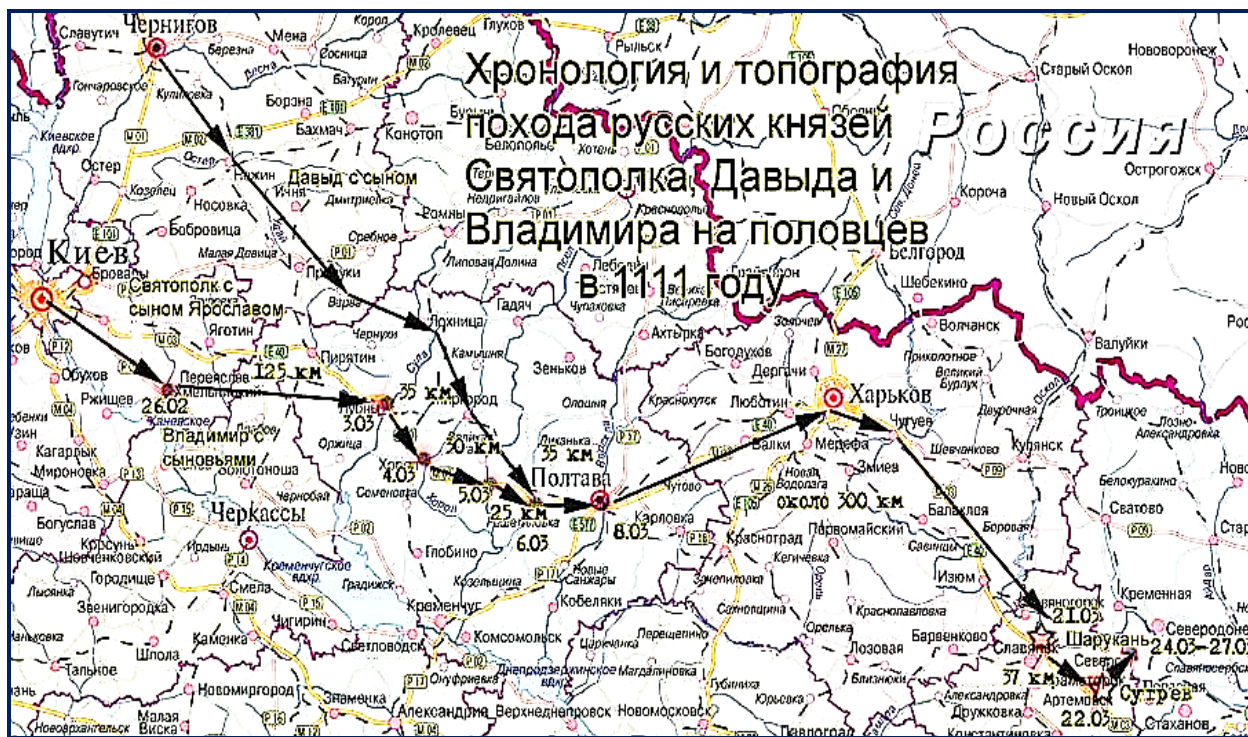


Сражение с половцами

собравшиеся орды половцев, ранее бежавшие в степь, преградили им дорогу. По словам летописца, кипчаки *«выступили точно великий лес»*, со всех сторон обступив русское войско. Воины сошлись в рукопашной битве, *«и столкнулись полк с полком, и, точно гром, раздался треск столкнувшихся рядов»*.

Во время похода русские дружины проникли далеко вглубь половецких степей, взяв два половецких города. Первый из них – Шарукань – сдался на милость победителя, а второй – Сугров – после непродолжительного штурма был полностью сожжен.

Русские дружины двинулись «с Дона» в обратный путь, но



Около 10 тысяч половцев полегло на поле брани, остальные бросали оружие, умоляя сохранить жизнь. Лишь небольшая часть кочевников во главе с ханом Шаруканом ушла в степь. Это решающее сражение произошло на «реке Сальнице» (предположительно – район нынешнего города Изюм Харьковской области, где в Северский Донец впадают речки Сухой и Мокрый Изюмец).

После блестящей победы русские дружины с богатой добычей вернулись на Русь. Слава о походе разнеслась далеко за пределы Русской земли, проникла во все дальние страны: *«к Греком, и Угром, и Ляхом, и Чехом, дондеже и до Рима, пройде на славу Богу»*.

Походы Владимира Мономаха подорвали силы Донского

половецкого союза. Степняки были изгнаны с давно освоенных ими земель, расположенных близ границ Русского государства. Согласно летописи, Мономах не только разгромил половцев, но и принял под свою руку всю половецкую землю, занимаемую Донским союзом. Однако именно после разгромных походов Владимира Мономаха половецкие орды переместились к югу, что привело к полной потере для Руси связей с Тмутараканью.



Вспомните, что такое Тмутаракань и где она находилась.

После смерти Владимира Мономаха и его сына Мстислава Великого донские и приднепровские половцы редко совершали самостоятельные набеги на Русь.

6. Поход Игоря Святославича против половцев

В 70–80 гг. XII в. хан Кончак (внук хана Шарукана, впервые напавшего на Русь) сосредоточил в своих руках большую власть и попытался создать единое половецкое государство. Ставка Кончака располагалась в верховьях реки Тор (Казенный Торец) (в районе современного Славянска). Возглавляемое ханом объединение кочевых орд было одним из самых крупных в половецкой земле, что позволяло половцам неоднократно нападать на русские княжества.

Весной 1185 г. новгород-северский князь Игорь

Святославич

предпринял

ответный военный поход на земли хана Кончака. *«Хочу копьем прибить край половецкого поля!»* – говорил полководец о целях своего похода, трагические события которого описаны в «Слове о полку Игореве».

Поход для князя начался с плохого предзнаменования – солнечного затмения, однако на предложение бояр и дружинников вернуться Игорь ответил: *«Тайны божественной никто не ведает, а знамение творит Бог, как и весь мир свой. А что нам дарует Бог – на*



Васнецов В. М. После побоища Игоря Святославича с половцами

благо или на горе нам, – это мы увидим. Если нам придется без битвы вернуться, то позор нам будет хуже смерти!»

Вместе с дружинами четырех князей Игорь перешел Северский Донец в районе Изюма, захватил первую добычу и стал готовиться к решающей битве с половцами, которая произошла 12 мая 1185 года на реке Каяле (предположительно река Макатыха в Славянском районе). Перед битвой князь обратился к воинам: *«Братья! Этого мы искали, так дерзнем же. Стыд страшнее смерти!»*

Ожесточенный бой продолжался три дня. В первый день русские отразили половецкий натиск. Но на следующий день один из полков не выдержал и побежал. Игорь бросился к отступающим, чтобы вернуть их в строй, но попал в плен. Страшная битва закончилась полным разгромом русских дружин. Гибель крупного войска «открыла ворота на Русскую землю».

➤ ***Работаем с историческим источником***

... Князь же Игорь ...стал тревожиться ... и искать случая к побегу. Нельзя было ему бежать ни днем, ни ночью, ибо сторожа стерегли его. И только время такое он нашел – на заходе солнца. И послал Игорь к Лавру (половецкий помощник Игоря) конюшего своего сказать: «Приезжай на ту сторону Тора с конем в поводу» – он уговорился с Лавром бежать на Русь. В то же время половцы напились кумыса. Было это вечером. Пришел конюший и поведал князю своему Игорю, что ждет его Лавр. В страхе и трепете встал и поклонился образу божиему и кресту честному ... и, надев на себя крест и икону, поднял полы вежи и вылез наружу. Сторожа же его играли и веселились, а князя считали спящим. Он же, дойдя до реки, перешел ее вброд и сел на коня. И так прошли они оба через половецкие вежи. Это избавление сотворил господь в пятницу, вечером. И шел князь пешком 11 дней до города Донца. И оттуда пошел в свой Новгород <Северский>. И все обрадовались ему».

Из Ипатьевской летописи



- 1. Каким образом удалось князю Игорю бежать из половецкого плена?***
- 2. Объясните понятие «вежа», используя документ.***

В **1198** году владимирский князь Всеволод Юрьевич Большое Гнездо совершил большой поход в половецкие степи, полностью отбив у кочевников охоту воевать с Русью. Теперь если они и появлялись здесь, то исключительно как союзники или вассалы русских князей. Некогда сильное племя, доставлявшее массу проблем русским князьям, прекратило свое существование в качестве самостоятельного и независимого народа примерно в середине XIII в.



ВОПРОСЫ И ЗАДАНИЯ

1. Когда на территории нашего края появились половцы?
2. Определите, кто из известных вам кочевых народов находился на территории Донбасса дольше всех, кто меньше всех. Объясните почему.
3. Используя современную карту Донбасса, найдите географические названия населенных пунктов и рек, связанные с историей половцев.

Выполните практическое задание:

1. Первое упоминание о половцах в русских летописях:
 А 1103 г. Б 1054 г. В 1060 г. Г 1185 г.
2. Европейские авторы называли половцев (выберите все правильные варианты):
 А Торки Б Куманы В Берендеи Г Кипчаки
3. Выберите правильное утверждение:
 А Владения половцев простирались от правого берега Днепра до заволжских степей.
 Б Владения половцев охватывали Северное Приазовье.
 В Место печенегов и торков в степи в X веке заняли половцы.
 Г Во главе половецких племен стояли шейхи.
4. В русских летописях вежами назывались:
 А половецкие крепости;
 Б зимние становища половцев;
 В поселения половцев, ведущих оседлый образ жизни;
 Г башни на укрепленных степях.

5. Выберите правильное утверждение:

- А половцы вели оседлый образ жизни;
- Б половцы были типичными кочевыми скотоводами;
- В в холодное время года половцы зимовали в городах;
- Г главным видом половецкого войска была легковооруженная пехота.

6. Выберите из списка половецкие города, которые ходил покорять Владимир Мономах:

- А Сугров, Шарукань, Балин
- Б Шарукань, Маяки, Балин
- В Сугров, Кончак, Балин
- Г Сугров, Шарукань, Макатыха.

7. Выберите из предложенного списка предметы, которые чаще всего можно встретить в половецких захоронениях:

конь, кузнечные принадлежности, уздечный набор, стремяна, седло, лук без стрел, сабля, браслеты, гривны, круглые зеркала, «каменные бабы», еда, медные котлы.

8. Соотнесите географические названия с их определениями:

- 1 Лукоморье
- 2 Дешт-и-Кипчак
- 3 Шарукань
- А Город половцев на Северском Донце
- Б Центр половецкой земли в Северном Приазовье
- В Половецкое становище на Северном Кавказе
- Г Название половецкой степи



ДУМАЕМ И РАССУЖДАЕМ

1. Охарактеризуйте взаимоотношения половцев с древнерусскими князьями.

2. Почему мирные отношения между половцами и русскими князьями не могли продолжаться долго? Что повлияло на переход половцев к активным действиям против Руси?

3. Рассмотрев иллюстрацию «Сражение с половцами», опишите предполагаемый ход сражения: а) от имени воина-русича; б) от имени воина-половца; в) от имени княжеского летописца (по выбору).



ТВОРЧЕСКИЕ ЗАДАНИЯ

1. Представьте, что вы путешественник, путь которого проходит вдоль реки Северский Донец в 1185 году. Расскажите о людях, которые вам могут встретиться на пути, и событиях, свидетелем которых вы можете стать.

2. Составьте кроссворд, ребус или головоломку по изученной теме.

3*. Покажите на карте территорию, географическое название которой можно встретить в истории половцев и поэме «Руслан и Людмила».

4. Вам необходимо подготовить доклад по одной из тем данного раздела. Сформулируйте тему вашего доклада и составьте его развернутый план.

§ 7. ЗЕМЛИ ДОНЕЦКОГО РЕГИОНА В СОСТАВЕ ЗОЛОТОЙ ОРДЫ



*Пришла орда неведомых людей –
Неслыханных, воинственных и дерзких,
И мнут ковыль копыта лошадей,
И стон стоит над степью половецкой.*
Наталья Бурнашева

1. Битва на реке Калке 1223 г. «Пир на костях».
2. Земли Донецкого региона в составе Золотой Орды.
3. Расцвет Золотой Орды и период междоусобных войн.
4. Поход Тимура Тамерлана.
5. Распад Золотой Орды.

➤ На этом уроке вы научитесь:

- 1) объяснять и применять понятия «улус», «Золотая Орда», «монголо-татары»;
- 2) раскрывать смысл выражений «пир на костях», «Каяла и Калка – реки славянской беды»;
- 3) показывать на карте территорию Донецкого региона в составе Золотой Орды;
- 4) характеризовать особенности жизни и быта населения края в составе Золотой Орды;
- 5) оценивать роль Донецкого края в социально-экономическом и политическом развитии улусов Золотой орды;
- 6) работать с различными источниками информации;
- 7) использовать ранее изученный материал при решении учебных задач.



31 мая 1223 г. – первая битва между объединённым русско-половецким войском и монголами на р. Калке.

1227 г. – во главе Золотой Орды стал внук Чингисхана Бату (Батый).

1237–1238 гг. – первый поход Батые (Джучи-Бату) на Русь; покорение Рязанского и Владимиро-Суздальского княжеств.

1238 г. – покорение монголами Крыма.

1239 г. – вторжение отрядов Батые в пределы южных русских земель, разгром Черниговского и Переяславского княжеств.

1240 г. – штурмом взят Киев.

1267 г. – Золотая Орда (улус Джучи) стала полностью независимым

государством.

1380 г. – поражение Мамая от русских дружин.

1382 г. – поход хана Тохтамыша на Москву, восстановление выплаты дани.

1395 г. – поход Тимура (Тамерлана) против Тохтамыша; разгром Золотой Орды.

1398 г. – совместный грабительский поход Витовта и Тохтамыша в Дешт-и-Кипчак.

12 августа 1399 г. – битва на р. Ворскле, разгром войска Витовта золотоордынскими войсками.

1408 г. – поход Едигея на русские земли.



1. *Вспомните, в состав каких государственных образований входили земли Донецкого региона в IX–XII вв.*
2. *Какова историческая судьба этих государственных образований?*
3. *Какие государства соседствовали с нашим краем?*
4. *К каким последствиям привела раздробленность Руси?*
5. *Дайте определение понятию «орда».*

Из предыдущих параграфов вы уже знаете, что еще походы Владимира Мономаха в начале XII века подорвали силы Донского половецкого союза. Степняки были изгнаны с освоенных ими земель близ границ Руси. В **конце столетия** владимирский князь Всеволод Большое Гнездо, совершив большой поход в половецкие степи, полностью отбил у них желание воевать с Русью. Скорее, наоборот – теперь они все чаще становились союзниками русских князей.

Так произошло и в 20-е годы XIII в., когда серьезная общая угроза вновь заставила половцев и русских князей стать союзниками. С востока надвигались непобедимые монгольские орды **Чингисхана**.



➤ *Исторический словарь*

Чингисхан (Тэмуджин, Темучин) – основатель и первый великий хан Монгольской империи, объединивший разрозненные монгольские и тюркские племена; один из крупнейших завоевателей в мировой истории.

1. Битва на реке Калке 1223 г. «Пир на костях»

В бескрайних степях Азии издавна жили племена кочевников – монголов. Между предводителями племен – **ханами** шла ожесточенная борьба за власть, которая закончилась в 1206 году победой Тэмуджина (Темучина). Объединив разрозненные монгольские и тюркские племена, он был провозглашен правителем всей Монголии и назван **Чингисханом** (великим ханом).

Вскоре правитель страны создал огромную армию, которая славилась прекрасной организацией. Монгольское войско было построено по **десятичной системе**: 10 воинов составляли **десяток**; десять десятков – **сотню**; десять сотен – **тысячу**; десять тысяч всадников – **тумен или «тьму»**. В армии была



**Чингисхан
(1155–1227)**

суровая дисциплина. Малейшее проявление трусости и нерешительности каралось смертью.

Монгольские воины были ловкими и беспощадными. Говорили, что они *«имеют мужество льва, хитрость лисицы, хищность волка, боевой жар петуха»*.

Не случайно главной задачей хана и его могущественной армии были военные походы и завоевания.

Уже к 1211 году монголам удалось подчинить себе все соседние сибирские племена, после чего последовали завоевательные походы в Китай, Среднюю Азию, на Кавказ. Весной 1223 г. 30-тысячный отряд монголов под предводительством полководцев *Джебэ и*

Субедэя вышел в половецкие степи и разгромил одну из кочевавших там половецких орд. Половецкий хан *Котян* обратился к *Мстиславу Удалому*, правившему в Галиче, с просьбой о помощи. *«Если не поможете нам, то сегодня мы будем разбиты, а на другой день – вы»*.

Мстислав, будучи родственником Котяна (он был женат на его дочери), не смог отказать тестю в помощи. Для совместного похода против неведомых врагов был созван княжеский съезд в Киеве. Смертельная опасность вынудила русских князей прийти на помощь половцам. Привели свои дружины галицкий, волынский, киевский, черниговский, смоленский, путивльский и курский князья. Всего собралось около 60 тысяч воинов.

После долгих споров князья решили встретить монголов за пределами Руси, на территории Половецкой земли. Русские дружины выступили в поход в донецкие степи. Во главе полков встали три старших князя Русской земли, *три Мстислава – Киевский, Черниговский и Удалой*.

Однако каждый князь командовал своей дружиной, и огромное войско не имело единого управления.



**Мстислав Удатный
(Удалой)**

➤ *Историческая справка*



Узнав о появлении в степи русских войск, монголы послали к князьям гонцов, заявивших: *«Слышали мы, что идете вы против нас, послушавшись половцев. А мы вашей земли не занимали, ни городов ваших, ни сел ваших, и пришли не на вас. Но пришли мы, посланные Богом, на конюхов и холопов своих, на поганых половцев, а вы заключите с нами мир. И если прибегут половцы к вам, вы не принимайте их, и прогоняйте от себя, а добро их берите себе. Ведь мы слышали, что и вам они много зла приносят, поэтому мы их также бьем»*. Но послов обвинили в предательстве и казнили.

Переправившись на левый берег Днепра, русско-половецкое войско двинулось на восток. Впереди шли полки Мстислава Удалого и волынского князя Данила. По пути они встретили небольшой татарский отряд и разбили его.

Первая крупная победа вдохновила воинов: хотелось завершить удачно начавшуюся войну полным разгромом врага. Не теряя времени, армия трёх Мстиславов двинулась по следам татар. Восемь дней длилось преследование. Решающее сражение произошло **31 мая 1223 г.** на берегу маленькой речки Калки, впадающей в Азовское море недалеко от устья Дона.

➤ *Мнение историков*

До сих пор учеными ведутся дискуссии о расположении речки Калки. Распространено мнение, что сражение состоялось в районе заповедника Каменные Могилы. В 1998 г. там даже был установлен памятный крест.

Другие ученые считают, что Калка сегодня известна как Кальчик (приток Кальмиуса). Есть также предположение, что битва проходила в окрестностях с. Кремнёвка Тельмановского района, неподалёку от которой имеются речки, именуемые местным населением Калками.

Реальное же место битвы и ныне остаётся неизвестным.



Первыми двинулись монголы. Увидев их приближающиеся полки, Мстислав Удалой бросился вперёд. Два других Мстислава (киевский и черниговский) оставались в главном лагере, ничего не зная о начавшейся битве.



Русские воины дрались храбро и решительно. Их поддерживали отряды половецкой конницы. Но в один из моментов сражения половцы не выдержали натиска врага, дрогнули и неожиданно бросились бежать, смяв русские полки. Монголы перешли в наступление и наголову разбили противника.

Оставшиеся в живых воины стали отступать за Калку. Бросившись за ними в погоню, враг разбил и полк Мстислава Черниговского. Лагерь Мстислава Киевского, сильно укрепленный, татаро-монгольское войско штурмовало три дня и смогло взять его только хитростью, когда князь, поверив обещаниям Субэдэя, что он не прольет их крови в обмен за выкуп, прекратил сопротивление. Но как только русские сложили оружие, монголы изрубили рядовых дружинников, а князей живьем положили на землю, накрыли их дощатым помостом, на котором совершили пир победителей, вошедший в историю как «*пир на костях*».





«Калка» П. В. Рыженко»

*Дружины русских постреляли, посекли -
Тумены Чингисхана дрались смело,
И даже встать для боя вместе не смогли
Князья, пошедшие с Мстиславом в дело.*

«Битва на Калке» А. Г. Демидов



Битва на Калке окончилась страшным, не виданным ранее поражением русско-половецкого войска: погибло шесть русских князей, а из простых воинов вернулся только каждый десятый. Как пишет летопись, «*русские князья потерпели такое поражение, какого еще не было никогда*». Много слез в те дни пролили матери и жены по погибшим на Калке, ставшей рекой русской печали: «*И бысть вопль и плачь и печаль по градом по всем и по селом*».

Теперь врагу была открыта дорога на Русь. Но одержав победу на Калке, он не пошёл вглубь русских земель. Ограбив и разорив приграничные земли Черниговского княжества, монголы повернули на Волжскую Булгарию.



Почему объединенное русско-половецкое войско проиграло битву, несмотря на численное превосходство?

➤ **Это интересно**

На берегах Калки, как свидетельствуют летописи, погибли последние русские богатыри-витязи – Алексей Попович и слуга его Тороп, Добрыня Рязанич по прозвищу Золотой Пояс.

2. Земли Донецкого региона в составе Золотой Орды

После смерти **Чингисхана** в 1227 г. созданное им государство разделилось на четыре части (улуса).



➤ Работаем с исторической картой

1. Рассмотрите карту.
2. Определите, на какие части распалась империя Чингисхана.
3. В составе какого монгольского улуса находилась территория Донбасса?



Главным являлся улус великого хана, который считался **верховным правителем** всей Монгольской империи. Позже центр этого улуса переместился из города **Каракорума в Пекин**, а сам улус получил название **Юаньской империи**.

Другими частями империи были **государство Хулагуидов, Чагатайский улус и Улус Джучи** (монголы называли его «Улуг Улус» – «Великое государство»). В русских же источниках **Улус Джучи** получил название «**Орда**» или «**Золотая Орда**», столицей которой стал город **Сарай-Берке (Сарай)** на Волге (возле современной Астрахани).

Границы Золотой Орды простирались от Иртыша на востоке до Дуная на западе. Во время своего путешествия через половецкую степь к Батыю посол папы римского монаш Плано Карпини пересек три больших улуса монгольских князей Коренцы (располагались по Нижнему Поднепровью и Самаре), Мауция (по Северскому Донцу) и Картана (по Дону и северо-восточному Приазовью), оставив об этом воспоминания в «*Истории Монголов, именуемых нами Татарами*».



➤ **Работаем с историческим источником**

«Ехали же мы через всю страну Команов, представляющую собой сплошную равнину и имеющую четыре большие реки: Днепр, возле которой, со стороны Руси, кочевал Коренца, а с другой стороны по тамошним степям кочевал Мауци; Дон, у которой кочует князь Картан, женатый на сестре Бату; Волгу... – у нее переходит с места на место Бату, четвертая называется Яик».



Используя документ и карту:

1. **Определите территории, подконтрольные Мауци, Коренце, Картану.**
2. **Сделайте вывод о территориальных размерах Золотой Орды.**



Штурм города монголо-татарами

В 1227 году во главе Золотой Орды стал внук **Чингисхана**, сын Джучи – **Бату** (на Руси его называли **Батый**). Решением курултая ему было поручено завоевание территории на северо-западе, и Бату возглавил поход против половцев, Волжской Булгарии, русских княжеств и всех территорий на западе, «куда ступит нога монгольского коня». В конце **1236 года** монголы подошли к русским границам.



➤ **Исторический словарь**

Улус – монгольское название удельного владения, даваемого правителем вассалу.

Бату – монгольский полководец и правитель (хан), сын Джучи, внук Чингисхана, возглавивший после смерти отца в 1227 году улус Джучи, (Золотую Орду). После смерти деда признан старшим среди чингизидов.



Монголо-татары в бою

Дождавшись, пока замерзли реки, монголы по их льду двинулись дальше. Первыми были разорены **Рязанское и Муромское княжества**.

Затем монголы разделились на отряды и широкой лавой прошли по всей **Владимирской земле**, захватывая и сжигая все на своем пути. Уцелел лишь **Новгород**, до которого завоеватели не дошли. Были

разгромлены все северо-восточные княжества Руси. В **1238 году** монголы захватили **Судак** и покорили **Крым**. Одновременно с этим завоевали **Аланию** – государство, основанное на северо-западе Кавказа аланами – потомками сарматов и предками современных осетин. **Осенью 1239 года** отряды Батия вторглись в пределы южных русских земель, разгромив **Черниговское и Переяславское княжества**. В **1240 году Киев** был взят штурмом, после монгольского погрома превращенный в безжизненные руины.

Из Киева монголы двинулись дальше на запад – в Польшу, Чехию, Венгрию, Словакию, Хорватию и Далмацию, захватывая и грабя их. Передовые отряды монгольских завоевателей вышли на берега Адриатического моря.



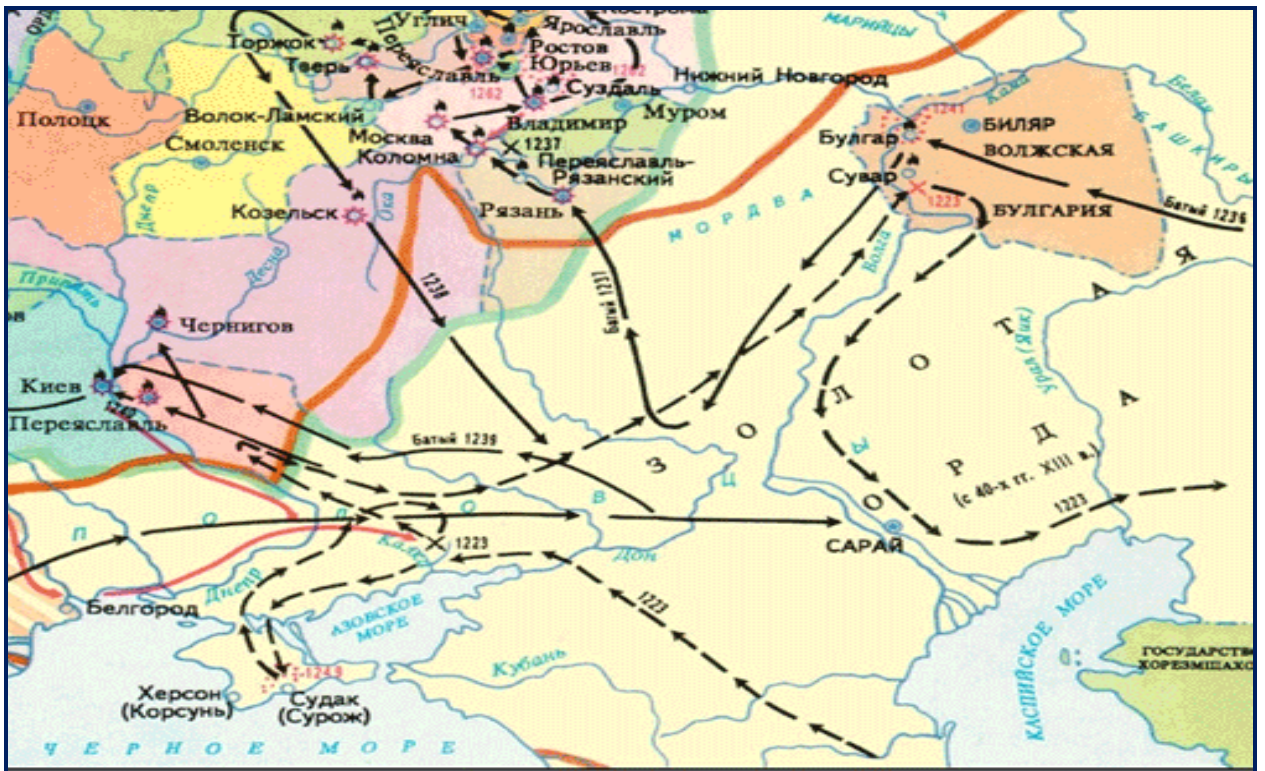
➤ Историческая справка

Жестокие всадники с раскосыми глазами воспринимались европейцами как пришельцы из подземного мифического царства – Тартара, поэтому название татар и закрепилось за монголами, а в исторических трудах их обычно называют монголо-татарами.



➤ Работаем с исторической картой

1. Рассмотрите карту.
2. Используя карту и текст параграфа, проследите путь движения монголо-татар.
3. Укажите столицу Золотой Орды.
4. Найдите восточную границу улуса Джучи.
5. Докажите, что территории нашего края входили в состав улуса Джучи.
6. Территории каких русских княжеств вошли в Золотую Орду?



Нашествие монголо-татар в XIII в.

Улус Джучи благодаря походам 1237–1242 гг. многократно увеличился. Часть покоренных земель (половецкие степи, включая Донбасс) полностью вошли во владения Батыя. Вторая часть, в том числе русские княжества, стали вассалами хана.

Приблизительно до 30-х гг. XIII в. Орда считалась вассалом Монгольской империи, но уже при внуке Батыя (1267 г.) стала полностью независимой.

Вся территория делилась на две большие части: Правое и Левое крыло, каждое из которых делилось на меньшие улусы, владельцы которых в случае войны были обязаны выставлять определенное количество воинов, а в мирное время – платить налоги и выполнять различные хозяйственные повинности.

В состав Орды входило множество покоренных народов, но одним из самых многочисленных были кипчаки (половцы). Поэтому в летописях улус Джучи часто называли по-старому – Дешт-и-Кипчак. Рядовые монголо-татары смешались с половцами и переняли их язык. Даже официальные грамоты, известные как золотоордынские ханские ярлыки, часто писали на языке половцев-кипчаков.



➤ Из исторического источника

По словам арабского историка и географа ал-Омари (1-я половина XIV в.): «В древности это государство было страной Кипчаков, но когда ими завладели Татары, то Кипчаки сделались их подданными. Потом они (Татары) смешались и породнились с Кипчаками...»

Оставшиеся половцы сохраняли свои земли, обычаи и привычный образ жизни. Продолжали сооружать святилища, устанавливая каменные «бабы». На Северском Донце восстанавливались оседлые поселения, сформировавшиеся еще после гибели Хазарского каганата. Половцы смогли сохранить экономические связи с восточными и западными соседями.



Вспомните, кто и когда разгромил Хазарский каганат.

Порядок в Золотой Орде основывался на родо-племенных традициях (строгое подчинение младшего старшему), огромном количестве чиновников и сильном войске. Каждый мужчина-пастух являлся одновременно и воином. По требованию монгольского хана или его ставленника кочевники объединялись в сотни, тысячи и **тумены** (10 000) во главе с военачальниками – **нукерами, нойонами и темниками**.



➤ **Историческая справка**

Государство Золотая Орда считалось собственностью ханского рода Джучидов. В особо важных случаях созывались **курултай** – съезды военно-феодалной знати. Армией, дипломатическими связями с другими государствами ведал **беклербек**, во главе **дивана** – центрального органа исполнительной власти – стоял **визирь**. В города и подчиненные улусы назначались **баскаки**. В их обязанности входил сбор налогов и дани.



Используя документ, составьте схему организации власти в Золотой Орде.

Поход Батыев привел к огромным жертвам в Донецком крае, но буквально за несколько десятилетий мирной жизни численность местных жителей восстановилась. На долгие годы край забыл о междоусобицах и больших войнах. Правители Улуса Джучи заботились о безопасности своих подданных и развитии торговли.

➤ **Исторический словарь**

Түмен – наиболее крупная единица монгольского войска XIII–XV веков, численность которой составляла обычно десять тысяч всадников.

Темник – командовал десятью тысячами воинов, непосредственно подчинялся хану. Некоторые из темников сыграли важную роль в истории Орды, например, Ногай, Мамай, Едигей, Бурундай.

➤ Мнение историков

Долгое время считалось, что в ордынский период в нашем регионе жили лишь кочевники. Но историкам удалось выяснить, что в долинах рек Кальмиус и Северский Донец и в Приазовье существовали постоянные поселения. Их руины были обнаружены археологами в результате раскопок во второй половине прошлого века.

Так, у сел Райгородок и Маяки неподалеку от Славянска были обнаружены городища, в которых когда-то были постройки из обожженного кирпича.

Это, а также многочисленные находки ордынских монет означает, что тут были крупные населенные пункты, в которых жили ремесленники и торговцы.

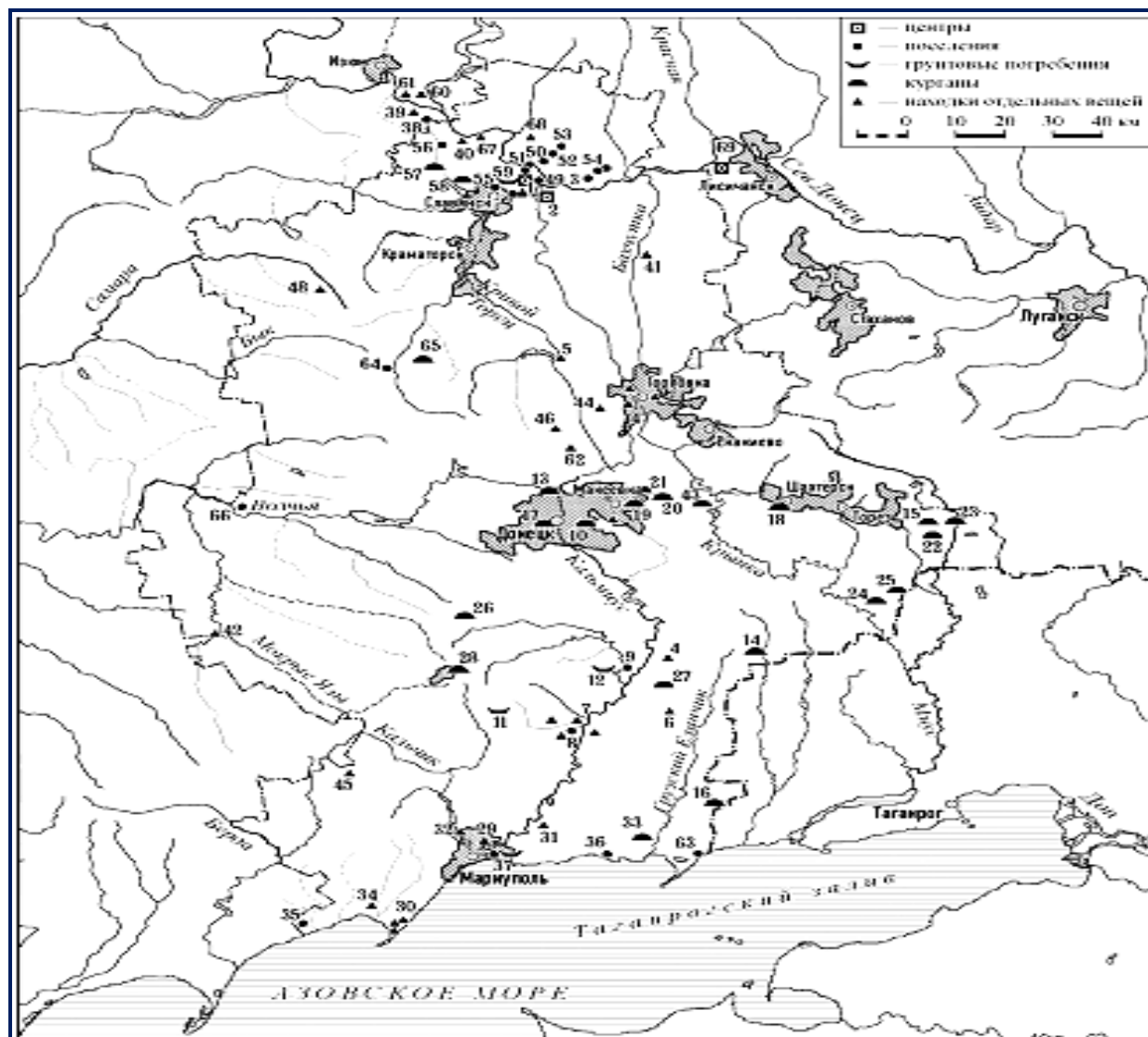
Неизвестно, как в то время назывался город, известный сегодня как Царино городище у села Маяки, но нет никаких сомнений, что во времена Золотой Орды он был важным торговым и военным центром, контролировавшим территорию между Доном и Днепром. Тут уже во второй половине XIV века было развито металлургическое производство.





➤ **Работаем с исторической картой**

1. Рассмотрите карту.
2. Назовите крупные поселения-центры.
3. В каком районе Донбасса сосредоточено наибольшее количество курганов? Почему?
4. О чем свидетельствуют данные карты?



Памятники золотоордынского времени на территории Донецкого края

- 1 – Маяки; 2 – Райгородок; 3 – хут. Зливки; 4 – Новозарьевка; 5 – Дружковка;
 6 – Тельманово; 7 – Гранитное; 8 – Ур. Хан-Тарама; 9 – Раздольное; 10 – Донецк;
 11 – Кировское; 12 – Ур. Арген-Тарама; 13 – Донецкая фильтровальная станция;
 14 – Новоивановка; 15 – Никифорово; 16 – Самойлове; 17 – мрн. Текстильщик;
 18 – Шахтерск; 19 – Авилровка; 20 – Ольховатка; 21 – Булавинское; 22 – Зрубное;
 23 – Чугунно-Крепинка; 24 – Житенко; 25 – Семеновское; 26 – Полковое; 27 – Мичурино;
 28 – Волноваха; 29 – Мариуполь; 30 – Белосарайская коса; 31 – Талаковка; 32 – Старый Крым;
 33 – Гусельщиково; 34 – Ялта; 35 – Урзуф; 36 – Безыменное; 37 – Ля пи некая балка;
 38 – Ур. Выла; 39 – Ерёмовка; 40 – Теплинское городище; 41 – Артемовск;
 42 – Старомлиновка; 43 – Нижняя Крынка; 44 – Червонное; 45 – Новокрасновка;

46 – Степановка; 47 – Часов яр; 48 – Устье Самары; 49 – Ур. Казачья Пристань; 50 – Ур Правдевшино; 51 – Пришиб; 52 – Ур. Явир; 53 – Дробышево; 54 – Ямполь; 55 – Карповка; 56 – Краснополье; 57 – Новониколаевка; 58 – Степной; 59 – Сидорово; 60 – Цареборисовское городище; 61 – Изюм (гора Кремянец); 62 – Новгородское; 63 – Обрыв; 64 – Разино; 65 – Попов Яр; 66 – Зелёный Кут; 67 – Татьянавка; 68 – Щурово; 69 – Шпиловка (по: Э.Е. Кравченко, 2015).

Археологические памятники свидетельствуют, что в это время Донецкие степи были хорошо освоенным регионом. Здесь имеются многочисленные курганные захоронения по половецкому обряду, относящиеся к XIII в.: на территории г. Донецка (р-



Зеркало и колт из богатого золотоордынского погребения у Донецкой фильтровальной станции (из собрания Донецкого республиканского краеведческого музея).

н Текстильщик, Пески), у г. Шахтерск, Волноваха. В половецких погребениях на территории Донецкой Народной Республики найдены дорогие древнерусские **колты**, китайское серебряное зеркало.

В Подонцовье обнаружен великолепный бронзовый водолей (умывальник), привезенный из Германии. Такой водолей мог принадлежать только очень богатому половецкому.



Водолей в виде конных Тристана и Изольды, найденный у с. Ерёмовка Изюмского района. Южная Саксония, XII-XIII вв. (из собрания Славянского краеведческого музея).

Все это свидетельствует, что уже в XIII веке земли Донбасса вошли в состав монгольского государства, но сами монголо-татары сюда практически не переселялись, и основное население в регионе по-прежнему составляли половецко-кипчаки.



► **Исторический словарь**

Колт – древнерусское женское украшение XI–XIII вв., металлическая или золотая подвеска, прикреплявшаяся к головному убору и украшенная зернью, сканью, эмалью, серебром, чернью.

3. Расцвет Золотой Орды и период междоусобных войн

К концу XIII – началу XIV вв. в Золотой Орде наблюдается экономический подъем, формируются крупные торгово-экономические центры. Ближайшим к Донбассу таким центром был г. Азак. Здесь чеканилась собственная ханская монета, существовал морской порт. Крупный торговый центр существовал и у поселка Седово близ Новоазовска. Здесь найдены клады ордынских монет.



Однако расцвет Золотой Орды был недолгим. Во второй половине XIV века за неполные 20 лет на престоле Золотой Орды сменилось 25 ханов; государство стало распадаться на отдельные воюющие друг с другом улусы, началась Великая Смута.

К 60-м годам XIV в. западные владения Орды фактически распались на две части. Западную часть Улуса Джучи, куда вошли среди других территорий Донбасс и Крым, стал контролировать темник **Мамай**, получивший титул *старшего эмира* Золотой Орды. Под его властью находились Нижнее Поднепровье, Крым, Донецкие степи. Столицей владений Мамаев, вероятно, являлся город, расположенный в нижнем течении Днепра, в пределах нынешней Запорожской области, носивший название **Великие Кучугуры** (иногда его называют «Мамаев городок»).

Мамай стремился активно противостоять влиянию растущего Московского княжества, но потерпел поражение от русских дружин в 1380 г.



Что вам известно об этих событиях?

Мамай не был Чингизидом, но при этом стремился завладеть ханским престолом. Это привело его к столкновению с потомком великого Чингисхана – ханом **Тохтамышем**. Встреча двух татарских войск произошла на легендарной реке Калке, но сама битва не состоялась. Эмиры Мамаев отказались ему повиноваться, «*сшедше с коней своих и биша челом царю Тохтамышу*». Брошенный своим войском, Мамай бежал в Крым, где был убит генуэзцами.

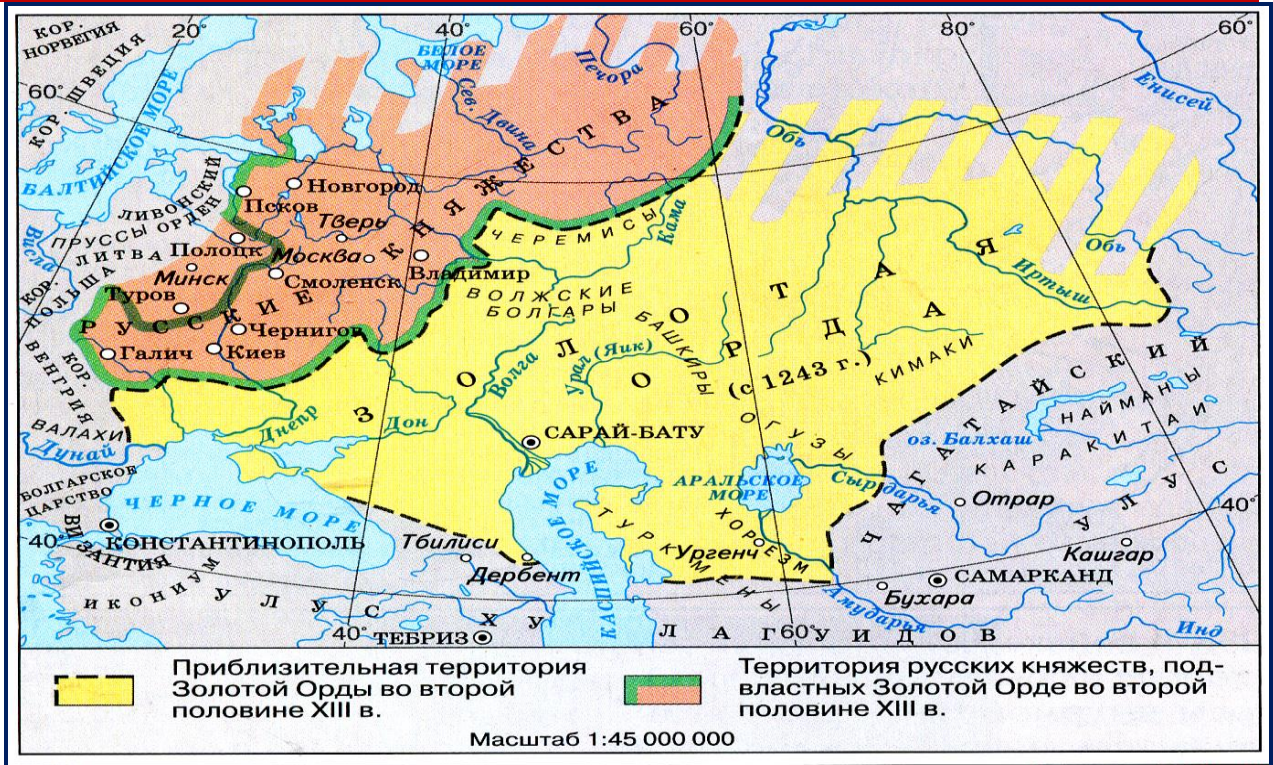


- 1. Какие известные вам события связаны с этой рекой?*
- 2. Какое название получила эта река вместе с рекой Каялой в русских летописях?*



➤ *Работаем с исторической картой*

1. Рассмотрите карту.
2. Покажите территорию, которую контролировал Мамай.
3. Какая часть монгольского государства отсутствует на данной карте?



После двадцатилетней смуты весь Улус Джучи снова был собран в единое государство.

4. Поход Тимура Тамерлана

В 1382 году золотоордынский хан Тохтамыш совершил поход на Москву и добился восстановления выплаты дани. Укрепившись в Орде, он выступил против среднеазиатского правителя **Тамерлана**, с которым ранее поддерживал союзные отношения. Началась война двух монгольских правителей, в которой пострадали и западные улусы Золотой Орды.



➤ *Историческая справка*

Тамерлан родился на территории современного Узбекистана. Европейская версия его имени – Тамерлан восходит к тюркскому прозвищу Тимур-и-Ленга (Тимур Хромой). Доказательства его хромоты были найдены в 1941 г. в результате вскрытия его могилы советскими археологами под руководством Михаила Герасимова. На бедренной кости левой ноги правителя были



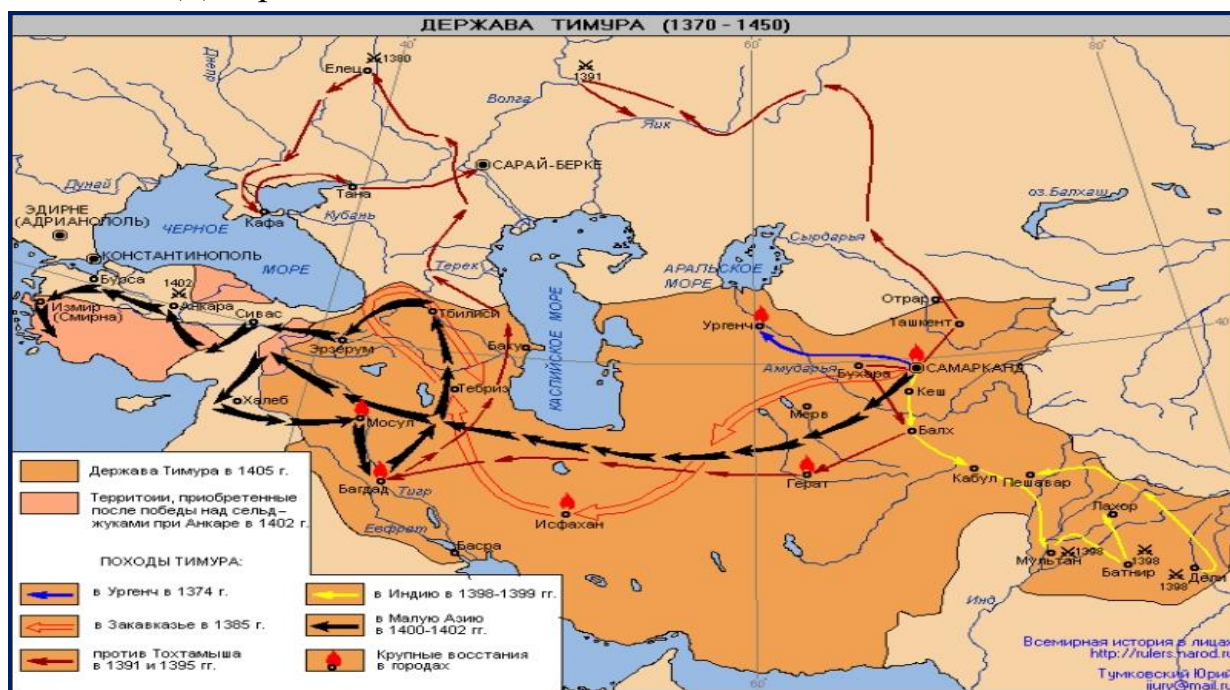
обнаружены следы двух ранений.

Причины хромоты Тимура трактуются по-разному. Одни считают, что он начал хромать еще в детстве, когда упал с лошади, а прозвище Хромец дали ему сверстники. Другие авторы утверждают, что хромота Тамерлана была следствием боевого ранения.

Средневековые биографы и мемуаристы отмечают феноменальную память правителя. Он владел турецким и персидским языками, а знание многочисленных историй из жизни великих завоевателей и героев помогало ему воодушевлять воинов перед битвой.

Тимур был искуснейшим стратегом. Свои походы он тщательно продумывал, разведчики доносили ему о нахождении отрядов противника. Готовясь к походу, Тимур никогда не раскрывал своих реальных планов. Выступив в одном направлении, он в последний момент разворачивался и наносил удар там, где его никто не ждал.

Лето **1395 г.** стало трагическим временем в жизни поселений, расположенных на территории Донецких степей. В этот год, преследуя Тохтамышша, Тамерлан перешел на правый берег Волги, полностью разрушил Сарай-Берке, разорил Северный Кавказ, Подонье, Приазовье, Подонцовье, Крым и дошел до Днепра.



► Из исторического источника

«Направляясь против правого крыла улуса Джучи-хана, он (Тимур) двинулся в ту беспредельную степь к реке Узи (Днепр). Дойдя до реки Узи, он большую часть людей улуса Узбека покорил, так что лишь немногие и то с одной только лошадью смогли спастись... Повернув от реки Узи, Тимур счастливо направился на русских», – сообщает Шараф ад-дин Йезди.

Рейд армии Тимура на Поднепровье был кратковременным и носил характер демонстрации силы. Возможно, в планы Тимура входило уничтожение всех княжеств северо-восточной Руси и, в первую очередь, самого сильного из них – Великого княжества Московского. Но, дойдя до земель Рязанского княжества и разгромив город Елец, Тимур неожиданно повернул назад. Двигаясь обратно на юг, его орда смела с лица земли ряд важнейших экономических и политических центров, в том числе столицу Улуса Джучи – Сарай.

Поход Тимурового войска сопровождался колоссальными разрушениями и массовыми убийствами. Когда-то цветущие золотоордынские центры лежали в руинах. Везде, где побывала армия хромого полководца, оставалась выжженная пустыня.

Если кочевому населению еще можно было спастись бегством, то у оседлых жителей шансов уцелеть не было. С этого момента степи к югу от русских границ (включая наш край) были полностью разорены и обескровлены, превратившись в безлюдное *Дикое поле*.

5. Распад Золотой Орды

Разгромленный *Тохтамыш* бежал в Литву, где был принят *Великим князем Литовским Витовтом*, рассчитывавшим с его помощью распространить своё влияние не только на Степь, но и на восточнославянские земли. **В 1398 г.** Витовт с Тохтамышем совершили поход в Дешт-и-Кипчак. Войска дошли до Дона, разорили Орду, захватили множество пленных и скота. Правивший в Золотой *Орде Тимур-Кутлуг* из рода Чингизидов объявил войну Тохтамышу и Витовту.

Последний собрал огромное войско, в котором наряду с литовцами находилось несколько тысяч татар Тохтамыша, а также немцы, которых прислал на помощь Тевтонский Орден. Согласно летописным данным, воины Витовта имели огнестрельное оружие (пушки и самострелы). Его армия была вооружена по высшим стандартам того времени. Идя в Степь, князь рассчитывал, что все территории, ранее принадлежавшие золотоордынским правителям, в том числе и Русские земли, окажутся под его властью. Войска встретились на р. Ворскла.

Тимур-Кутлуг не рискнул сразу вступить в сражение и начал переговоры о мире. На самом деле он ждал подхода своего союзника – темника *Едигея* с войсками. Только через три дня, 12 августа 1399 г., войска вступили в сражение. Татары под руководством Едигея яростно бросились на литовцев. Огнестрельное оружие не сыграло в этой битве решающей роли, поскольку *«в поле чисте пушки и пищали недействени»*. Нанеся удар, татары начали притворно отступать.



➤ *Историческая справка*

Едигей – темник Золотой Орды в конце XIV – начале XV веков. Основатель династии, возглавившей Ногайскую Орду. Не имея права на ханский титул, в течение 15 лет (1396–1411) являлся фактическим правителем Золотой Орды.



Битва на р. Ворскла

Её потери были огромны. Летопись приводит внушительный список князей, которые полегли на поле боя, указывая, что прочих погибших вообще не счесть.

Сам Витовт чудом спасся от гибели. Его союзник Тохтамыш прорвал окружение и также бежал с поля боя с группой своих ближайших соратников, но после этого поражения больше не предпринимал попыток вернуть себе власть.

После смерти Тимур-Кутлуга несколько ханов друг за другом сменилось на золотоордынском престоле, но фактическим правителем государства оставался Едигей.

В тот момент, когда Витовт уже собирался праздновать победу, его войску был нанесён сокрушительный удар с двух сторон. Кроме этого, войска под руководством Тимур-Кутлуга прорвались в тыл. Армия литовцев, стараясь избежать полного окружения, обратилась в бегство.



➤ *Работаем с историческим источником*

Иоанн Шильтбергер, говоря об Едигее, писал: «Должно заметить, что в Великой Татарии есть сановник, который назначает и низвергает королей от него совершенно зависящих. Эту высокую должность занимал тогда Едигей»



Почему Едигей не объявил себя ханом Золотой Орды и не занял престол?

Едигей пытался поднять престиж Золотой Орды. Он организовал поход в Литву, а также вторгся в русские княжества. Целью кампаний было вернуть прежнее величие государства и наказать непокорных вассалов. Набег, осуществленный зимой 1408 г. надолго запомнился на Руси, как один из самых страшных и разрушительных. Последствия его ощущались в течение двух десятилетий. Тем не менее Орда была уже не та, что раньше; началась

новая междоусобная война, в которой наследники Тохтамыша вели борьбу за власть. Смутой была охвачена вся территория государства.



➤ *Из исторического источника*

По словам историка и юриста XV в. **Бадр ад-Дин аль-Айни**: «В землях же Деитских, столица которых Сарай, была великая неурядица вследствие отсутствия старшего, который бы взялся за дела; одержало там верх несколько лиц из рода ханского... Каждый из них правил своим краем, и ни у одного дело не шло на лад, как бы следовало...»

Золотая Орда просуществовав после разгромного похода Тимура еще почти столетие, в конце концов распалась на несколько государств.



➤ *Работаем с исторической картой*

1. Рассмотрите карту.
2. Назовите, на какие части распалась Золотая Орда?
3. В какую часть Золотой Орды вошла территория Донбасса?



Золотая Орда и государства, возникшие после её распада.

Остатки Золотой Орды, расположенные в степном междуречье Днепра и Волги, называли Большой Ордой. Ее столицей был город Новый Сарай, расположенный вблизи современного Волгограда.

Ханы Большой Орды продолжали считать себя наследниками власти золотоордынских ханов. Однако с этим были не согласны правители других ханств. В 1502 году крымский хан Менгли-Гирей в союзе с московскими войсками разгромил Большую Орду.

Наш край стал северо-восточной окраиной Крымского ханства и играл роль безлюдной буферной зоны между Крымом и Московской державой. После разрушительных походов Тамерлана здесь сохранились небольшие группы кочевников, занимавшихся скотоводством и примитивным земледелием. Эта территория неоднократно пересекалась крупными армиями, которым требовались продовольствие, кони, люди. Каждое такое перемещение войск разоряло местное население.

К середине XV в. просторы Донецких степей постепенно превращаются в территорию, лишённую оседлых поселений, которая посещалась только кочевыми ордами.



ВОПРОСЫ И ЗАДАНИЯ

1. Дайте ответы на вопросы:

1.1. Последний крупный поход из Золотой Орды на Русь совершил хан:

- | | |
|------------|---------|
| А Мамай | Г Ахмат |
| Б Тохтамыш | Д Кучум |
| В Тамерлан | |

1.2. Первое столкновение русских дружин с монголо-татарами произошло в районе реки:

- | | |
|--------|---------|
| А Сити | Г Вожжи |
| Б Оки | Д Калки |
| В Угры | |

1.3. Первый поход Батые на русские земли начался:

- | | |
|-------------|-------------|
| А в 1236 г. | В в 1240 г. |
| Б в 1239 г. | Г в 1242 г. |

1.4. Государство Золотая Орда образовалось:?

- | | |
|-------------|-------------|
| А в 1223 г. | В в 1240 г. |
| Б в 1238 г. | Г в 1243 г. |

2. Когда состоялась битва на Калке? Опишите ход и итоги битвы.

3. Какие уроки должны были извлечь русские князья из поражения на Калке?

4. Когда и благодаря чему Золотая Орда достигла своего наивысшего расцвета?

5. Расскажите о судьбе половцев в составе Золотой Орды.

6. Что такое улусная система? В какие улусы Золотой Орды входили донецкие земли в XIII–XIV вв.?

7. Какие поселения края в золотоордынский период вам известны?



ДУМАЕМ И РАССУЖДАЕМ

1. Используя исторические карты параграфа, объясните, какую роль Донецкий край играл в событиях XIII–XV вв.?
2. Почему реки Каялу и Калку летописцы называют «реками славянской беды»?



ТВОРЧЕСКИЕ ЗАДАНИЯ

1. Представьте себе, что вас пригласили на военный совет, обсуждающий причины трагедии русского войска в битве на реке Калке. Какие главные причины выделили бы вы? Предположите, о каких уроках для Руси должна была пойти речь на совете.
2. Представьте, что вы иностранный путешественник, маршрут которого проходит по территории Донбасса. Расскажите об увиденном вами и о своих впечатлениях в случае, если ваше путешествие состоялось: а) в XIV веке; б) в XV в.
3. Составьте кроссворд, ребус или головоломку по материалам изученной темы.
4. Вам необходимо подготовить доклад по одной из тем данного раздела. Сформулируйте тему вашего доклада и составьте его развернутый план.
5. С помощью строчек представленного стихотворения постарайтесь составить как можно более подробную характеристику битвы на р. Калке.

Битва на реке Калке 31 мая 1223 г.

Пришла орда неведомых людей –
Неслыханных, воинственных и дерзких,
И мнут ковыль копыта лошадей,
И стон стоит над степью половецкой.

Не в силах одолеть чужую рать,
И на ходу зализывая раны,
Идут искать защиты у Днепра
Соседи наши во главе с Котяном.

Великие князья между собой
Вели совет – и споры были жарки.
К походу их склонили Удалой
Да половцев богатые подарки.

Утихнуть не успели разговоры
(Недаром слухом полнится земля),
Орда, пронюхав о военных сборах,
Уже послов отправила князьям.

Но, вопреки закону наших предков,
Послов самонадеянно казнят.
Поступок этот мерзостный на редкость
Аукнется народу и князьям.

И двигаясь при полном снаряженьи
Все дальше по течению Днепра,
Войска остановились близ Ольшени,
За переправой встретив вражью рать.

И восемь дней (не зная о смекалке
И о коварстве боевом татар?)
Гнались за ними русичи до Калки,
Где ждал их неожиданный удар.

И в майский день бесславленным пораженьем
Закончился неравный этот бой.
Монголы пировали с наслажденьем,
И мёртвому завидовал живой.

Наталья Бурнашева

§ 8-9. ОТ КАФЫ ДО СЕВЕРСКОГО ДОНЦА



*Серебрится Северский Донец
Средь седых курганов, ковыля.
Здесь родились дед твой и отец,
Предками освоена земля.*

1. Итальянские колонии в Приазовье и Причерноморье.
2. Образование Крымского ханства.
3. Северский Донец – граница двух миров

➤ *На этом уроке вы научитесь:*

- 1) *объяснять и применять понятия «фактория», «колония», «ханство», «колонизация», «юрт», «бейлик»;*
- 2) *показывать на карте направления колонизаторской политики крымских татар;*
- 3) *называть хронологические рамки образования Крымского ханства;*
- 4) *характеризовать особенности государственного устройства крымских татар; социально-экономические связи населения Крымского ханства с другими народами;*
- 5) *рассказывать о мерах и способах защиты своих границ Польско-Литовским и Московским государствами от набегов крымско-татарских орд;*
- 6) *работать с различными источниками информации;*
- 7) *использовать ранее изученный материал при решении учебных задач.*



1223 г. – появление монголо-татар в Крыму.

1242 г. – образование Крымского юрта (улуса).

1266 г. – власти Золотой Орды передали во владение итальянцам Кафу (современная Феодосия).

1299 г. – поход орд темника Ногая в Западную часть Крымского полуострова.


1332 г. – основана самая удаленная венецианская фактория Тана.

1363, 1397 гг. – походы в Крым литовских князей.

1443 г. – образование Крымского ханства.

1475 г. – вторжение турок-османов в Крым.

1478 г. – Крымское ханство признало вассальную зависимость от Османской империи.





1. В какие улусы Золотой Орды входили донецкие земли в XIII–XIV вв.?
2. Охарактеризуйте государственное устройство Золотой Орды.
3. Дайте определение понятиям «улус», «ярлык», «орда», «баскак», «колония», «метрополия», «колонизация».

Из предыдущего параграфа вы уже знаете, что еще в 1238 году монголо-татары покорили Крым. Но уже во время первых смут в Золотой Орде Крым начинает играть особую роль. Этот полуостров, отделённый от материка узким перешейком, изначально представлял собой своеобразную крепость. Его города с многонациональным населением были крупными центрами международной торговли. Здесь находились крупнейшие ремесленные центры, которые обеспечивали высококачественными изделиями всю Степь.

1. Итальянские колонии в Приазовье и Причерноморье

В XIII–XV вв. в Причерноморье и Приазовье возникают итальянские торговые фактории, основанные Генуей, Венецией и Пизой. После того как в 1204 г. крестоносцы захватили Константинополь, итальянские купцы обосновались в Византии, а из Константинополя проникают в Крым и на побережье Азовского моря. Одна из первых факторий – Порто Пизано (около совр. Таганрога) была основана Пизой в первой половине XIII в. Процесс интенсивной торговой колонизации Причерноморья начался в **60-е гг. XIII в.**, после того, как в 1261 г. Генуя заключила Нимфейский договор с Византийским императором Михаилом VIII Палеологом, по которому получила право плавания и беспошлинной торговли на Черном море. В 1265 г. такое право получили и венецианцы. Процесс колонизации Причерноморья и Приазовья сопровождался острой конкурентной борьбой как между Генуей и Венецией, так и между основанными ими **факториями**.



➤ *Исторический словарь*

Фактория – большое торговое поселение, расположенное в других странах.

Венецианцы и генуэзцы заключали договора с ханами Золотой Орды, по которым во владение им была отведена часть территории в Крыму и на Азовском побережье для создания торговых колоний. Важнейшим владением Генуи стала Каффа (современная Феодосия) в Крыму. Её в **1266 г.** передали во владение итальянцам власти Золотой Орды. Затем генуэзцы приобрели Чембало (Балаклаву), Солдайю (Судак). Доходов от торговли было так много, что они стали строить новые города-колонии: Воспоро (Керчь), Мала (Ана́йя) и др. По договору **1332 г.** на левом берегу Дона, близ г. Азак, была основана самая удаленная венецианская фактория **Тана**. Практически одновременно с венецианцами в Танае создают свою факторию и генуэзцы. В конце XIV в. возникает итальянское поселение в устье реки Кальмиус.



➤ Историческая справка

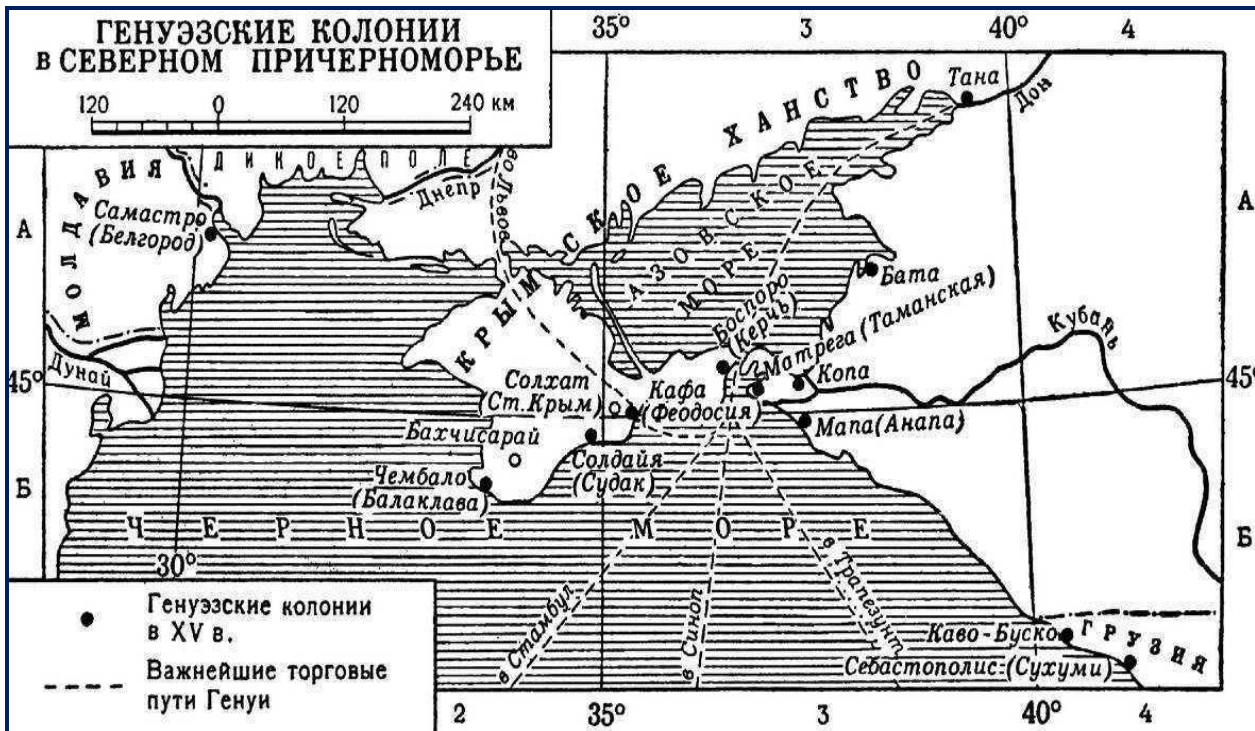
Представляя собой продолжение Азака, Тана была также обнесена каменными стенами и превращена в крепость. От итальянской Таны осталось много интересных памятников. В числе их – надгробная плита из белого мрамора на могиле посланника и консула Венецианской республики Жиакомо Корнаро, умершего в Тане в 1362 г.

Всего в Крыму, Приазовье и на Кавказе насчитывалось около 40 итальянских факторий-колоний.



➤ Работаем с исторической картой

1. Рассмотрите карту.
2. Найдите упомянутые в тексте венецианские и генуэзские фактории.



К началу XV в. города-колонии стали крупнейшими посредниками в торговле на Чёрном море. Генуэзцы вывозили зерно и соль, кожи и меха, воск, мёд, лес, рыбу, икру. Ввозили итальянские и немецкие ткани, греческие вина и оливковое масло, пряности и драгоценности из стран Востока, слоновую кость и украшения из Африки. Главным товаром здесь были рабы – пленники и угнанные в рабство во время набегов ордынцев на Русь и другие земли. Рабы славянского происхождения ценились особенно дорого.

Население этих городов было многонациональным. Здесь жили итальянцы, армяне, греки, евреи, русские, татары, адыги и др. Обитатели факторий испытывали постоянную угрозу со стороны кочевников, одновременно являвшихся и торговыми партнерами, и врагами.

➤ *Это интересно*

В 1347 году золотоордынцы под предводительством хана Джанибека осадили генуэзскую Каффу. Вместе с ними из азиатских степей пришла «черная смерть». В лагере монголо-татар вспыхнула чума. Трупы умерших осаждавшие город татары стали катапультами забрасывать в город. Жители Каффы, пытаясь избавиться от заразы, бросали трупы в море, но приливная волна возвращала их обратно. Бегущие из осажденного города, охваченного эпидемией, генуэзцы садились на корабли и добирались до Италии, надеясь на спасение. Так они занесли чуму в Европу. Страшная эпидемия чумы унесла около 75 миллионов человек, что составляло 90% населения. Не миновала она и Русь. Некоторые местности совершенно обезлюдели. Это было первое в истории документально зафиксированное, целенаправленное применение бактериологического оружия. Эпидемия чумы «помогла» осажденным, монголо-татары вынуждены были отказаться от дальнейшей осады.

Генуэзские колонии находились под верховной властью золотоордынских ханов, но при этом имели полную самостоятельность в хозяйственных делах, что давало им возможность вести торговлю не только на черноморском побережье, но и на другой территории Орды. В Москве и других русских землях были объединения купцов-сурожан, торговавших с генуэзскими колониями (по названию города Сурож – Судак).

➤ *Историческая справка*



Итальянские колонии управлялись консулами – **байло**, избираемыми в метрополии на 1–2 года. Вместе с консулами факториями управляли выборные городские советы из **купцов-нобилей** (граждан метрополии) и граждан факторий. Гражданами факторий в основном были итальянцы (составлявшие меньшинство горожан), хотя состав городского населения был чрезвычайно пестрым: греки, армяне, русские, евреи, татары и др.

Неитальянцы обладали определенными юридическими правами, свободой вероисповедания, могли нести военную и гражданскую службу (кроме занятия выборных должностей), участвовать в совместных торговых компаниях.

Проникали итальянцы и на Кавказ. Наиболее крупной итальянской колонией на Кавказе была **Матренга** (бывшая Тмутаракань на Таманском полуострове). Число итальянцев – жителей Матренги было незначительным; в основном преобладало греческое и адыгское население. Матренга была торговым аванпостом на Северном Кавказе. После образования в 1443 г. Крымского ханства генуэзские колонии



вынуждены были платить ему дань. В 1453 г., после падения Константинополя, фактории оказались отрезанными от метрополий и были постепенно завоеваны османами.

2. Образование Крымского ханства

Уже в XIII веке Крым был богатым краем. Не случайно, что именно сюда направили один из своих первых ударов монголо-татары. Произошло это еще в **1223** году. Первым подвергся их нападению Судак. За первым набегом последовали другие. Уже во второй половине XIII века в городе Солхате обосновалась татарская администрация, а город получил новое название – **Крым**. В XIV веке в восточном (около Судака) и юго-западном районах Крыма появились первые феодальные поместья полуоседлой татарской знати (беев и мурз) – **бейлики**.



➤ *Исторический словарь*

Юрт – улус как составная часть Орды или владение, область, земля, государство.

Бейлик – вотчинное землевладение бея.

➤ *Это интересно*

Есть несколько версий происхождения названия Крым. На старомонгольском языке «хэр-эм» означает стена, вал, на тюркском «кырым» означает ров. Солхат, татарская столица, на тюркском языке называлась Ески-Кирым (старый ров). О существовании вала и рва на севере Крыма упоминается у античных авторов. Страбон, живший в I веке до н. э., сообщает о них, через столетие об этом дает сведения Плиний Старший, а еще через столетие упоминает о них Клавдий Птоломей. В записях путешественника XIII века Вильгельма де Рубрука говорится о «большом перекопе от одного моря до другого», которым пользовались купцы, следовавшие из Турции в Русию и обратно. Следовательно, в византийскую эпоху Перекопский ров был судоходным и использовался как торговый канал, кратчайший путь из Азовского моря в Черное.

Есть еще «киммерийская» версия, согласно которой слово «Крым» звучало когда-то как «Кимр» – искаженное название народа, обитавшего на крымской земле около трех тысяч лет назад – киммерийцев.

В **1299** году полчища темника Ногая прошли огнем и мечом по долинам полуострова. Города и села подверглись разграблению. Население Крыма – потомки тавров, греки, аланы, армяне, половцы – в большом количестве было убито или захвачено в плен и продано в рабство. Оставшиеся в живых подвергались жестокой эксплуатации. Они должны были платить захватчикам огромную дань деньгами, продуктами сельского хозяйства, изделиями ремесленников и ювелиров, кроме этого, еще отбывали трудовую повинность, работая на полях и в хозяйствах монгольских ханов.

В результате продвижения татар вглубь территории Крыма здесь еще в **1242** году был создан **Крымский юрт**, который находился в полной зависимости от Золотой Орды и управлялся ордынским наместником. Таким образом, к

XIV веку монголо-татары полностью подчинили себе полуостров Крым, создав Крымский юрт и включив в него прилегающие Приазовье и Причерноморье. Город Крым (Солхат) стал политическим центром, сосредоточением восточной культуры и мусульманской религии на полуострове.



Нахождение Крыма в составе Золотой Орды не спасало эту территорию от набегов соседей. В 1363 году Великий князь Литовский Ольгерд вторгся в Крым и опустошил Херсонес. Его преемник Витовт в 1397 году пошёл на Крым, дошел до Кафы, снова разрушил Херсонес и увёл в Великое княжество Литовское огромное количество татар и караимов.

По мере того как ослабевала Золотая Орда, Крымский юрт приобретал все большую самостоятельность. Особенно это стало заметно при хане Хаджи-Гирее.

➤ **Историческая справка**

Хаджи I Герай Анжел (Мелек) – первый хан (1441–1466) и основатель независимого Крымского ханства и династии Гераев. В своей деятельности руководствовался жадностью и корыстолюбием. Похоронен в мавзолее в городке Салачик (в черте современного Бахчисарая). Надземная часть мавзолея возведена в 1501 году над более ранней подземной погребальной камерой. В мавзолее захоронены 18 членов ханской династии, среди которых – основатель Крымского ханства Хаджи Гирей, строитель памятников Салачика Менгли Гирей (1515), основатель Бахчисарая Сахиб Гирей (1550).



Хаджи-Гирей вел постоянные и упорные войны с наследниками Тохтамыша, часто обращаясь за помощью к литовскому князю, который поддерживал Хаджи-Гирея в борьбе за образование самостоятельного Крымского ханства, надеясь в будущем иметь в его лице союзника и тем самым обезопасить свои владения от разорительных набегов татар.



➤ **Работаем с историческим источником**

В польской хронике М. О. Стрыйковского сказано: «Того же лета татаре перекопские, барыньские и ширинские прислали к Казимиру, великому князю литовскому, с просьбой дать им на царство Хаджи Гирея, который, бежав из Орды, в то время проживал в Литве, где он владел для прокормления городом Лидою по милости панов литовских. Поэтому Казимир в назначенный день в Вильно, в приготовленном замке, возвел с литовскими панами того Хаджи Гирея на царство татарское и послал его в Крымскую Орду с маршалком Радзивиллом, который смело посадил его там на трон отцовский».



1. Кто и почему был заинтересован поставить Хаджи-Гирея во главе Крымского ханства?
2. С чьей помощью была установлена власть Хаджи-Гирея в Крыму?
3. Выскажите свое мнение об объективности автора данного источника.

В 1443 году Хаджи-Гирей с помощью своего союзника овладевает престолом. Так было положено начало самостоятельному Крымскому ханству, одному из крупнейших и наиболее влиятельных государств, возникших на руинах Золотой Орды. Столицей Крымского ханства стал г. Бахчисарай. Кроме Крыма в новое государство вошло Северное Причерноморье с нижним течением Днепра, территории Приазовья и Кубани. В вассальной зависимости от Крымского ханства оказались все орды, которые кочевали по безграничным степным просторам от Дуная до Кубани.



Монеты первого крымского хана – Хаджи-Гирея (1441-1466)



➤ **Историческая справка**

Крымское ханство не было централизованным государством и представляло собой агрессивное феодально-рабовладельческое государство. Власть хана ограничивалась советом, в состав которого входили все родственники и беи – влиятельные представители знатных феодальных родов, главы бейликов. Государственной религией в Крымском ханстве стал ислам.

Хан отвергал зависимость Крыма от Золотой Орды и сдерживал натиск Орды на Приазовье и Причерноморье. Хаджи-Гирей поддерживал дружеские отношения с Польско-Литовским государством. Он старался наладить отношения со многими соседними государствами, но прежде всего с русскими и

турками. В 1445 и 1465 гг. Хаджи-Гирей дважды разгромил войско Золотой Орды, поддержав Московское государство.



После смерти Хаджи-Гирея в крымском ханстве вспыхнула междоусобица – за короткое время сменилось несколько ханов. Борьбу за власть прекратил шестой сын Хаджи-Гирея – **Менгли-Гирей**.

Он вел энергичную и умелую захватническую политику, значительно укрепил свое ханство, присоединил к своей орде огромные группы бывших золотоордынских кочевников между Днепром и Доном и на Кубани, основывал города, насаждал среди крымских татар оседлость и земледелие. Он продолжил политику, направленную на тесный союз с московским государством. Но это привело его к обострению отношений с Литвой.



➤ *Из исторического источника*

В середине XIII века путешественник Вильгельм Рубрук писал: «На севере этой области [Крым] находится много больших озер, на берегах которых имеются соляные источники, соль твердая, как лед, отовсюду ездят сюда за солью. Морем также приходят за этой солью множество судов, которые все платят пошлину по своему грузу».

Однако главная опасность для Крыма надвигалась не со стороны Литвы, а со стороны Турции, где уже был готов план покорения Крыма.

В **1475** году в Крым вторгаются войска османов, и уже в **1478** году Крымское ханство во главе с Менгли-Гиреем признало свою зависимость от Османской империи.



➤ *Историческая справка*

История Феодоро восходит к самому началу XIII века, когда бывшие византийские владения в Крыму оказались разделенными. Часть попала под власть генуэзцев и превратилась в колонии процветающего на тот период итальянского торгового города Генуя, а часть, сумевшая отстоять свою независимость и сохранившая православную веру, оказалась под властью княжеской династии греческого происхождения. Историки до сих пор не пришли к единому выводу относительно того, к какой же конкретно династии принадлежали правители государства феодоритов.

Центром государства стал один из старейших средневековых городов Крыма город-крепость Мангуп. Именно в период существования государства феодоритов южный берег Крыма переживал настоящий экономический и культурный расцвет. Феодоро было своеобразным центром православия в Крыму. Высокой степенью развития отличалось сельское хозяйство – основа экономики феодоритов. Виноделие получило особое распространение в княжестве, став его визитной карточкой. Высокого уровня развития в Феодоро достигло строительное ремесло. Феодоро, несмотря на малые размеры и небольшую численность населения, неоднократно давало отпор превосходящему по силам противнику. Так, маленькое горное княжество не смогли взять ни орды Ногая, ни войско хана Едигея. В 1475 году Мангуп подвергся осаде со стороны многотысячной армии Османской Турции, пять месяцев османы не могли взять укрепленный Мангуп, Не сумев одолеть малочисленные силы его защитников в прямом бою, турки взяли город измором. Разъяренные многомесячным яростным сопротивлением его жителей, османы уничтожили половину его 15-тысячного населения, а вторая часть – преимущественно женщины и дети – была угнана в рабство в Турцию.


Потомки крымских христиан, в том числе и обитателей княжества Феодоро, дали начало двум замечательным этносам России и Новороссии – донским армянам и приазовским грекам. Каждый из этих народов внес и продолжает вносить достойный вклад в российскую историю.



3. Северский Донец – граница двух миров

Достаточно сильное в военном отношении Крымское ханство в XIV–XV веках контролировало не только Крымский полуостров, но и обширные территории Приазовских и Причерноморских степей. На востоке владения Крымского юрта доходили до реки Молочная, на западе включали Очаков и Белгород, на севере достигали Ислам-Керменя и р. Конка. На подвластных юрту степных территориях постоянных поселений практически не было,

только временные – для занятий промыслами. Вскоре эти обширные и плодородные земли превратились в так называемое *Дикое поле*, ставшее своеобразным буфером между Крымским ханством, Великим княжеством Литовским и Московским княжеством. Здесь проходили либо выпасающие



Крымско-татарский воин

скот кочевые орды татар и ногайцев, либо конные воинские отряды.

В первой половине XV века большая часть Донецкого края фактически полностью контролировалась крымскими татарами. Они выпасали здесь свой скот, занимались охотой. Но основным источником доходов крымских татар были набеги на соседей с целью угона рабов. Их конные воинские отряды по проторенным дорогам (сакмам) совершали грабительские нападения на поселения Московского государства и Литвы.

Главным из их путей к Москве была Муравская дорога (по-татарски – сакма) с её Изюмским и Кальмиуским ответвлениями. По Муравской и Изюмской сакмам крымские татары совершали набеги на Польско-Литовское государство, а по Кальмиуской к ним ещё присоединялись кочевавшие вблизи Азова ногаи.

Углубившись в русские земли на 100–200 километров, татары поворачивали назад и, развернув от главного отряда широкие крылья, занимались грабежом и захватом рабов. Пленники продавались в Турцию, на Средний Восток и даже в европейские страны. Крымский город Кафа был главным невольничьим рынком. По оценкам некоторых исследователей, на крымских работорговых рынках было продано за два века более трех миллионов людей, преимущественно славян.

Естественно, жить рядом с такими соседями желающих было мало, так что Донбасс оставался слабозаселенным.

➤ *Мнение историков*



Татарско-турецкие отряды вторгались в пределы Московского государства чаще всего по трем хорошо известным им дорогам, по-татарски «сакмам». Главная из них, Муравская, от Перекопа шла к верховьям Берды и Конки, выходила к речке Волчьей; перейдя ее, – к верховьям Самары, Сухого Торца, Орели и Северского Донца. Между последним и Ворсклой шла к городу Ливны, оттуда – на Москву. У верховий Сухого Торца от Муравской дороги отходила Изюмская, которая переходила Северский Донец при Изюмской переправе и правой стороной реки Оскола выходила на соединение с Муравской, не доходя до города Ливны. Третья – Кальмиусская – отделялась от Муравской при верховьях реки Молочной и поворачивала на восток. Дойдя до Кальмиуса, его правой стороной выходила в междуречье Бахмута и Лугани. Северский Донец она

переходила между левыми его притоками – Красной и Айдаром. На соединение с Муравской выходила у того же города Ливны. Если первыми двумя дорогами крымские татары больше всего пользовались для набегов на Москву, то по последней к ним еще присоединялись и кочевавшие вблизи Азова ногаи.

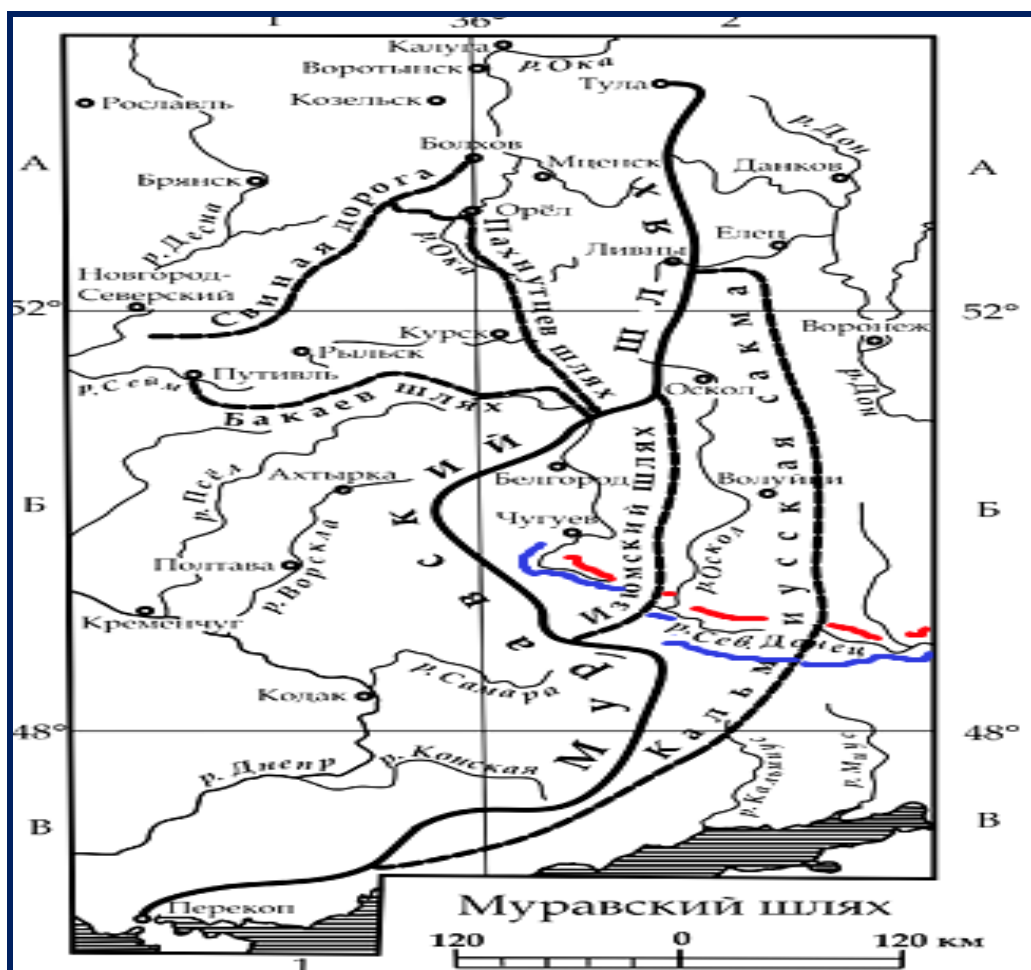
Большие группы татар в основном перемещались по пути, идущему от устья реки Берды к верховьям Кальмиуса (через современный город Донец) и далее к Северскому Донцу. Выше Северского Донца кочевые татары не поднимались. Там начинался уже иной мир.

Географическое расположение реки Северский Донец позволило ей стать условной границей между Крымским ханством и Московским государством. Соответственно территория влияния правительств определялась по берегам Северского Донца: левый берег реки – «московский», а правый – «крымский».



➤ **Работаем с исторической картой**

1. Рассмотрите карту.
2. Проследите поход войск Крымского ханства по сакмам, сравните их и сделайте вывод об особенностях дорог.
3. Почему именно река Северский Донец стала границей между Московским государством и Крымским ханством?



➤ *Историческая справка*

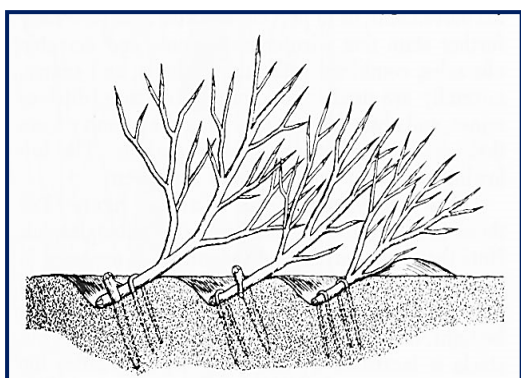
Се́верский До́нец – по Птолемию Танаид, Танаис, по Геродоту Сиргис, итальянск. Тан, древнерусск. Великий Дон, Донель – правый (наибольший) приток Дона.



Название река получила из-за того, что текла из Северной земли (Северского княжества), в отличие от истоков Дона, о чём и пишет путешественник XVI века Александр Гваньини: «Есть также другой, малый Танаис, который берёт своё начало в Северском княжестве (поэтому он называется Донец Северский) и выше Азова впадает в большой Танаис».

Северский Донец под именем Великий Дон упоминается в «Слове о полку Игореве». Следует также отметить, что русские летописи аналогично греческим историкам регулярно путают Дон и Северский Донец. Часто, когда в летописных документах упоминается Дон, на самом деле речь идёт о Северском Донце.

В конце лета **1482** года хан Менгли-Гирей напал на Киев и разрушил все на своем пути. За этим походом последовал ряд других. Чтобы защитить свои южные границы от набегов, Литва на рубеже XIV–XV веках строит укрепленные города, размещая в них военные гарнизоны. На южных границах Московского государства стали применять для обороны **засечные черты** (линии) длиной в несколько километров, представляющие собой непрерывные заграждения из засек (поваленных крест-накрест вершинами в сторону противника деревьев), частоколов, рвов и земляных валов, усиленных крепостями.



➤ *Это интересно*

Засеки – представляли собой заграждения, устраиваемые из деревьев средних и более размеров, поваленных крест-накрест вершинами в сторону противника. Помимо своей простоты и быстроты устройства, такие засеки являлись труднопреодолимым и трудно уничтожаемым препятствием для наступающих отрядов.

Такие засечные черты располагались намного севернее Донбасса, но находившиеся там русские сторожевые отряды выходили далеко в степь для наблюдения за татарами. Со временем линия таких крепостей продвигалась все дальше на юг, постепенно приближаясь к территории нашего края.

Именно к этому периоду относятся первые упоминания о **казаках**, под которыми понимали людей-отходников, занимающихся промыслами, свободных от феодальной зависимости, а с конца XV – начала XVI столетий – воинов, защитников южных границ.



ВОПРОСЫ И ЗАДАНИЯ

Дайте ответы на вопросы теста:

1. Крымский юрт был основан:

А 1223 Б 1242 В 1443 Г 1475 Д 1478

2. Выберите из списка товары, которые вывозили генуэзцы из своих факторий в метрополию:

слоновая кость, зерно, соль, кожи, вина, украшения, меха, воск, драгоценности, мёд, лес, ткани, рыбу, пряности, оливковое масло, икру.

3. В XIII–XIV вв. в Северном Приазовье прочно обосновываются купцы из:

А Генуи Б Рима В Венеции Г Византии Д Киева

4. Крымское ханство было основано в:

А 1242 Б 1397 В 1443 Г 1475 Д 1478

5. Вставьте пропущенное:

Крымское ханство в году стало вассалом ...

6. Как называлось феодальное вотчинное поместье татарской знати:

А юрт Б бейлики В Солхат Г фактория Д колония

7. Чей мавзолей изображен на рисунке:

А Тохтамыш
Б Хаджи-Гирей
В Менгли-Гирей
Г Бату-хана
Д правителей Феодоро



8. Исправьте ошибки в тексте:

Хаджи Гирей вел не умелую оборонительную политику, чем ослабил свое ханство, но все же смог присоединил к своей орде богатые фактории генуэзцев между Днепром и Доном, основывал города, насаждал среди крымских татар кочевой образ жизни.

9. Кочевые татары в своих набегах на русские земли не поднимались выше реки:

А Волчья Г Волга
Б Дон Д Калка
В Северский Донец

10. Приведите в соответствие:

1. Московское государство	А объединение купцов-сурожан
2. Крымское ханство	Б зависимость от Золотой Орды
3. Крымский юрт	В зависимость от Османской империи
4. Генуэзские колонии	Г засечные черты



ДУМАЕМ И РАССУЖДАЕМ

1. Что такое фактория? Почему итальянцам было выгодно создавать фактории в Северном Причерноморье и Приазовье?
2. Дайте свою оценку правлению Хаджи и Менгли Гиреев.
3. Прочитайте документ и ответьте на вопросы:

«...консул должен был следить, чтобы в упомянутое место не привозили соли более нужного количества для употребления. Причем постановляем и предписываем, что все купцы и другие лица, которые привозят соль, должны всю соль, которая у них остается по окончании работ, т. е. посолив рыбу, привозить в Кафу или бросать в море, под штрафом от 100 до 200 аспров за бочку... также каждый шкипер корабля или судна обязан платить консулу всегда в год от груза судна по одному аспру с бочки, да сверх того за то, что стоит на якоре, 15 аспров с каждого судна. Также, что консул может получить за каждого невольника, вывозимого оттуда, по шесть аспров...»

Из устава для генуэзских колоний

Вопросы:

- 1) Что обеспечивало высокие прибыли генуэзских купцов?
- 2) Чем объяснялась высокая цена на соль, как ее удавалось поддерживать?
4. Охарактеризуйте взаимоотношения правителей Крымского ханства с соседями.
5. Объясните, чем Крымский полуостров привлекал правителей Речи Посполитой и Турции.
6. Кто населял приазовские степи в XV в.?
7. Какую роль в истории нашего края играли сакмы?



ТВОРЧЕСКИЕ ЗАДАНИЯ

1. Составьте кроссворд, ребус или головоломку по материалам изученной темы.
2. Вам необходимо подготовить доклад по одной из тем данного раздела. Сформулируйте тему вашего доклада и составьте его развернутый план.
3. Напишите сочинение-миниатюру «Приключение торгового каравана в пути из Генуи в Кафу».
4. Представьте, что вы путешественник, путь которого проходит вдоль реки Северский Донец по одному из ее берегов. Расскажите о людях, которые вам могут встретиться на пути, и событиях, свидетелем которых вы можете стать.

ПРИЛОЖЕНИЯ



ИСТОРИЧЕСКИЙ СЛОВАРЬ

Аварский каганат – государство, существовавшее с 562 по 823 год и в период расцвета занимавшее территории современных Венгрии, Австрии, Швейцарии (частично), Словакии, Хорватии, Румынии, Сербии, Македонии. Основано каганом Баяном.

Авары (славяне называли их обрами) – кочевой народ центрально-азиатского происхождения, переселившийся в VI веке в Центральную Европу и создавший там государство.

Археологическая культура – группа археологических памятников, которые расположены на определенной территории, принадлежат к одному историческому периоду и имеют общие признаки и особенности (типы жилищ, погребений, керамики).

Бату – монгольский полководец и правитель (хан), сын Джучи, внук Чингисхана, возглавивший после смерти отца в 1227 году улус Джучи (Золотую Орду).

Бейлик – вотчинное землевладение татарской знати.

Берендеи – кочевой народ тюркского происхождения, упоминающийся в русских летописях с 1097 г. С 1146 г. в источниках чаще называются черными клобуками.

Великая Булгария – объединение болгарских племён, существовавшее в период с 632 г. до 671 г. в степях Восточной Европы.

Великое переселение народов – общее название массовых перемещений германских, сарматских, тюркских, славянских народов на территорию Римской империи в IV–VII вв.

Военная демократия – форма племенной организации общества на стадии разложения первобытнообщинного строя и возникновения государственности, которая характеризуется все большим сосредоточением власти в руках наследственных вождей при сохранении остатков первобытного коллективизма.

Войлок – сбитая в плотный слой овечья шерсть.

Дешт-и-Кипчак – с XII в. название территорий, простиравшихся от низовий р. Сырдарьи и озера Балхаш до устья Дуная, заселенных половцами. Делится на Западный и Восточный Кипчак. Территория Западного Кипчака известна в русских летописях как Половецкая земля.

Иудаизм – одна из древнейших религий, возникшая в I-м тысячелетии до н. э. в Палестине и распространившаяся среди евреев разных стран, в основе которой лежит культ бога Яхве.

Каган – титул главы государства у древних тюркских народов (аваров, печенегов, хазар) периода раннего Средневековья.

Колт – древнерусское женское украшение XI–XIII вв., металлическая или золотая подвеска, прикреплявшаяся к головному убору и украшенная зернью, сканью, эмалью, серебром, чернью.

Кош – большое семейство, возглавляемое старейшинами-кошевыми.

Курган – древний могильный холм из земли или камня, обычно полусферической или конической формы.

Курень – родовое объединение половцев; несколько куреней составляли орду.

Лукоморье – в древнерусских летописях упоминается как одно из мест обитания половцев. Предположительно, Лукоморье располагалось возле излучин Азовского и Чёрного морей и низовий Днепра.

Орда – (древнетюрк. *ordu* – «резиденция хана, дворец») – военно-административная организация у тюркских и монгольских народов.

Печенеги – союз тюркских племен, сложившийся в VIII–IX вв.

Племенной союз – объединение нескольких племен, в которых выделяется племенная знать и наблюдается расслоение общества.

Стойбище – стоянка, становище кочевников.

Темник – командовал десятью тысячами воинов, непосредственно подчинялся хану. Некоторые из темников сыграли важную роль в истории Орды, например, Ногай, Мамай, Едигей, Бурундай

Тризна – погребальный обряд, обрядовые действия и пириество в память умершего.

Түмен – наиболее крупная единица монгольского войска XIII–XV веков, численность которой составляла обычно десять тысяч всадников.

Улус – монгольское название удельного владения, даваемого правителем вассалу.

Фактория – большое торговое поселение, расположенное в других странах.

Черные клобуки (тюрк. *каракалпаки* – черные шапки) – собирательное название племен, сформировавшихся из остатков тюркских кочевых народов – печенегов, торков, берендеев.

Чингисхан (Тэмуджин, Темучин) – основатель и первый великий хан Монгольской империи, объединивший разрозненные монгольские и тюркские племена; один из крупнейших завоевателей в мировой истории.

Юрт – улус как составная часть Орды или владение, область, земля, государство.

Юрта – круглое жилище из войлока и шкур животных на каркасе из деревянных жердей.

Ябгу – тюркский титул верховного правителя. Так называли правителя племенного союза торков.

ХРОНОЛОГИЧЕСКАЯ ТАБЛИЦА

IV–VII вв.	Великое переселение народов
375–376 гг.	Вторжение гуннов в Восточную и Центральную Европу
Конец IV в.	Разгром Аланского и Готского племенных союзов гуннами
IV–I половина V вв.	Пребывание гуннов в Северном Причерноморье
V–VIII вв.	Заселение славянами Восточной Европы
VI в.	Появление в источниках названия «славяне»
VI – начало VIII вв.	Период существования пеньковской археологической культуры
562–823 гг.	Существование Аварского каганата
30–40-е гг. VII в.	Объединение болгар Приазовья и Причерноморья в государство Великая Булгария
VII в.	Создание государства Хазарский каганат
Середина VII в.	Вытеснение аваров из южнорусских степей
Конец VII века	Вхождение земель Великой Булгарии (в том числе и нашего края) в состав Хазарского каганата
Конец IX в.	Окончательный распад Аварского каганата под ударами угров; появление печенегов в донецких степях.
X в.	Появление торков на территории Донецкого края
915 г.	Первое появление печенегов на границах древнерусских княжеств
965 г.	Разгром столицы Хазарского каганата – г. Саркел войском князя Святослава
972 г.	Гибель князя Святослава в бою с печенегами
1019 г.	Разгром печенегов войском киевского князя Ярослава в битве на реке Альте
1036 г.	Окончательная победа Ярослава Мудрого над печенегами, освобождение Руси от их набегов
1146 г.	Первое упоминание названия «чёрные клобуки» в Ипатьевской летописи.
Вторая половина XI в.	Появление в южнорусских степях новых кочевников-половцев
1054 г.	Первое упоминание о половцах в русских летописях
1060 г.	Разгром торков русским войском
1061 г.	Первое столкновение русских и половцев
1068 г.	Сражение на р. Альте
XI – сер. XIII в.	Господство половцев в южнорусских степях
1103, 1107, 1109, 1116 гг.	Походы Владимира Мономаха на половцев-кипчаков
1111 г.	«Крестовый поход в Степь» князя Мономаха
1210 г.	Последний половецкий набег на русские земли
1223 г.	Появление монголо-татар в Крыму

31 мая 1223 г	Первая битва между объединённым русско-половецким войском и монголами на р. Калке
1227 г.	Во главе Золотой Орды стал внук Чингисхана Бату (Батый)
1237–1238 гг.	Первый поход Батыея (Джучи-Бату) на Русь; покорение Рязанского и Владимиро-Суздальского княжеств
1238 г.	Покорение монголами Крыма
1239 г.	Вторжение отрядов Батыея в пределы южных русских земель, разгром Черниговского и Переяславского княжеств
1240 г.	Монголо-татары штурмом взяли Киев
1242 г.	Образование Крымского юрта (улуса)
60-е гг. XIII в.	Начало процесса интенсивной торговой колонизации Причерноморья итальянскими городами-государствами
1266 г.	Власти Золотой Орды передали во владение итальянцам Кафу (современная Феодосия).
1267 г.	Золотая Орда (улус Джучи) стала полностью независимым государством
1299 г	Поход орд темника Ногая в Западную часть Крымского полуострова
1332 г.	Основана самая удаленная венецианская фактория Тана
1363, 1397 гг.	Походы в Крым литовских князей
1380 г.	Поражение Мамаея от русских дружин на Куликовом поле
1382 г.	Поход хана Тохтамышя на Москву, восстановление выплаты дани
1395 г.	Поход Тимура (Тамерлана) против Тохтамышя; разгром Золотой Орды
1398 г.	Совместный грабительский поход Витовта и Тохтамышя в Дешт-и-Кипчак.
12 августа 1399 г.	Битва на р. Ворскле, разгром войска Витовта золотоордынскими войсками
1408 г.	Поход хана Едигея на русские земли
1443 г.	Образование Крымского ханства
1475 г	Вторжение турок-османов в Крым
1478 г.	Крымское ханство признало вассальную зависимость от Османской империи
1482 г.	Поход Менгли-Гирея на Киев

РЕКОМЕНДОВАННАЯ ЛИТЕРАТУРА

1. Буданова, В. П. Великое переселение народов [Электронный ресурс]. – Режим доступа: http://histrf.ru/uploads/media/artworks_object/0001/02/a40c51e6525c97abc4396dca5032e69d230055d.pdf
2. Голубовский, П. В. Печенеги, торки и половцы. Русь и Степь до нашествия татар / П. В. Голубовский. – М.: Вече, 2011. – 339 с.
3. Гумилев, Л. Открытие Хазарии [Электронный ресурс]. – Режим доступа: <https://www.e-reading.club/book.php?book=86096>
4. Джиованни Плато Карпини. История Монгалов. Гильом де Рубрук. Путешествие в Восточные страны. Перевод А. И. Малеина. – М.: Государственное издательство географической литературы, 1957.
5. Донецкий край во время Золотой Орды [Электронный ресурс]. – Режим доступа: <http://infodon.org.ua/uzovka/4>
6. Дюличев, В. П. Рассказы по истории Крыма. – Симферополь: Бизнес-Информ, 2008. – 384 с. [Электронный ресурс]. – Режим доступа: <http://www.fanread.net/book/4061307/?page=29>
7. Земли Подонцовья и Приазовья и Киевская Русь (VI – начало XIII вв.) [Электронный ресурс]. – Режим доступа: <http://www.zdamsam.ru/a60188.html>
8. Каргалов, В. В. Исторические повести: Сборник. (Для старшего школьного возраста) / В. В. Каргалов. – М.: Детская литература, 1989. – 239 с.
9. Кравченко, Э. Е. Городища среднего течения Северского Донца [Электронный ресурс]. – Режим доступа: <http://www.repin.in.ua/ru/articles/e-kravchenko-gorodishcha-srednego-techeniya-severskogo-donca>
10. Краткая история Донбасса – от Дикого поля до Юза [Электронный ресурс]. – Режим доступа: <http://emd.su/urok-4-kratkaya-istoriya-donbassa-ot-dikogo-polya-do-yuza.html>
11. Крымское ханство [Электронный ресурс]. – Режим доступа: <http://www.studfiles.ru/preview/5113894/>
12. Петрухин, В. Я. Хазары. Реальность и мифы [Электронный ресурс]. – Режим доступа: http://sarkel.ru/istoriya/hazary_realnost_i_mify_petruhin_vya/
13. Пиоро, И. С. Крымская Готия [Электронный ресурс]. – Режим доступа: <http://www.krimoved-library.ru/books/krimskaya-gotiya-ocherki-etnicheskoj-istorii-naseleniya-krima-v-pozdnerimskiy-period-i-ranee-srednevekovye5.html>
14. Плетнёва, С. А. От кочевий к городам. Салтово-маяцкая культура / С. А. Плетнёва. – М.: Наука, 1967. – 209 с.
15. Смирнов, В. Д. Крымское ханство XIII–XV вв. / В. Д. Смирнов. – М.: Вече, 2011. – 336 с.
16. Сыроечковский, В. Е. Мухаммед-Гирей и его вассалы. Ученые записки МГУ, вып. 61, история, Т. 2, 1940, с. 8 – тер. Крымского ханства.
17. Тарасенко, Е. Н. Окрестности Розовки до монгольского нашествия. Исторический очерк [Электронный ресурс]. – Режим доступа: http://parasoma.narod.ru/books/rozovka/rozovka_0.htm
18. Толочко, П. П. Кочевые народы степей и Киевская Русь / П. П. Толочко, – Киев: Абрис, 1999. – 200 с.
19. Шрамко, Б. А. Древности Северского Донца / Б. А. Шрамко. – Х., 1962. – 404 с.
20. История Донбасса [Электронный ресурс]. – Режим доступа: http://donpatriot.ru/istoria_donbassa.html

СВЕДЕНИЯ О ЧЛЕНАХ АВТОРСКОГО КОЛЛЕКТИВА

1. *Авраменко Андрей Викторович*, учитель истории и обществознания Донецкого республиканского высшего училища олимпийского резерва имени С. Бубки
2. *Авраменко Наталья Леонидовна*, учитель истории и обществознания Республиканского многопрофильного лицея-интерната при Донецком национальном университете
3. *Леонов Леонид Васильевич*, учитель истории и обществознания Муниципального общеобразовательного учреждения «Школа № 88 города Донецка»
4. *Соляниченко Галина Николаевна*, учитель истории и обществознания Муниципального образовательного учреждения «Школа № 86 города Донецка»
5. *Хаталах Оксана Викторовна*, учитель истории и обществознания Муниципального образовательного учреждения «Лицей 37 города Донецка»
6. *Якименко Оксана Романовна*, учитель истории и обществознания Муниципального общеобразовательного учреждения «Школа № 88 города Донецка», учитель-методист

При составлении пособия

были использованы следующие материалы:

1. Андреев, И. Л. История России с древнейших времен до XVI века. 6 кл.: учебник / И. Л. Андреев, И. Н. Федоров. – М.: Дрофа, 2016.
2. Арсентьев, Н. М. История России. 6 класс. Учеб. для общеобразоват. организаций. В 2 ч. Ч. 1 и 2 / Н. М. Арсентьев, А. А. Данилов, И. В. Курукин, А. Я. Токарева; под ред. А. В. Торкунова. – М.: Просвещение, 2016.
3. Бунтовский, С. Ю. История Донбасса: научно-популярное издание / С. Ю. Бунтовский. – Донецк: «Донбасская Русь», 2015. – 416 с.
4. Колесник, А. В. История родного края (часть первая). Учебное пособие для 6–9 классов / А. В. Колесник, В. А. Пирко, С. М. Нестерцова, Е. В. Щербинина. – Донецк: Издательство «Фирма «Кардинал». – 1998.
5. Музейный вестник Республики. № 1. Донецк: РАДОН, 2017. – 495 с.
6. Пчелов, Е. В. История России с древнейших времён до конца XVI века: учебник для 6 класса общеобразовательных учреждений / Е. В. Пчелов. – М.: ООО «Русское слово – учебник», 2012. – 272 с.

Учебное пособие

ИСТОРИЧЕСКОЕ КРАЕВЕДЕНИЕ

ДОНЕЦКИЙ КРАЙ В ЭПОХУ СРЕДНЕВЕКОВЬЯ

7 класс

Компьютерная верстка, технический редактор, корректор
Тарасенкова С. Ю.